

SISTEMA NACIONAL PARA LA GESTIÓN SOSTENIBLE DEL AGUA

FORO HIDROCLIMÁTICO NACIONAL
ITAPUA
NOVIEMBRE 2025

SISTEMA NACIONAL PARA LA GESTIÓN SOSTENIBLE DEL AGUA

DISPONIBILIZAR

UNIFICAR UN LUGAR

DATOS

INFORMACIÓN

NORMAS – LEYES DECRETOS RESOLUCIONES

ESTUDIOS

FORMATO AMIGABLE

FORMATO EDITABLE

CREIBLE Y SOSTENIDO



| | | |
|---|---|---------------------------------|
| Inventario Nacional del Agua | Monitoreo de Cuencas y Acuíferos | Alertas Hidrológicas |
| Gobernanza y Participación | Análisis de Datos | Normativas del Agua |

Inventario Nacional del Agua

Esta sección pone a disposición una base de datos hidrológicos e hidrogeológicos, así como capas cartográficas generadas por el Ministerio del Ambiente y Desarrollo Sostenible. La información se encuentra organizada a escala nacional y por Unidades Hidrográficas, lo que facilita su acceso y consulta.

Los datos se encuentran disponibles en formato vectorial (shapefiles) y pueden descargarse de manera libre y gratuita para toda la comunidad. Se espera que esta información contribuya al desarrollo del país, promoviendo su utilización por parte de las instituciones públicas, privadas y organizaciones de la sociedad civil.

Mapas Hidrológicos a Escala Nacional

7 items(s)

| Item | Visor | Descarga |
|---|---------------------|---------------------------|
| Balance Hídrico El balance hídrico mide el movimiento del agua considerando lluvia, evaporación e infiltración. En Paraguay se aplicó balance vertical (Región Occidental) y modelo CHAC (Región Oriental) para conocer disponibilidad y planificar uso eficiente del agua. Fuente: MADES. Resolución N° 182/2018. | Ver | Descargar |
| Cuencas Hidrográficas Es el área geográfica dentro de la cual escurren ríos y arroyos hacia un colector principal. Fuente: MADES. Año 2012. | Ver | Descargar |
| Hidrogeología (Acuíferos) Es la rama que estudia las aguas subterráneas y cómo se almacenan en los acuíferos. En Paraguay, la Hidrogeología de los Acuíferos fue actualizada en 2016 como parte del Proyecto de Modernización del Sector Agua y Saneamiento (PMSAS). Fuente: CIC PLATA. MADES. Año: 2016. | Ver | Descargar |
| Hidrología Es la ciencia que estudia el agua en la superficie de la Tierra, como ríos, arroyos y lagos. En Paraguay, la cartografía digital más reciente de los recursos hídricos se encuentra en el Portal de Datos Abiertos del INE (2022). Fuente: INE. Año: 2022. | Ver | Descargar |

Gobernanza y Participación

Consejos de Agua Creados

| Item | Descripción | |
|---------------------------|--|---|
| Resolución 170/06 | Resolución N°170 aprueba el Reglamento del Consejo de Aguas por Cuencas en Paraguay, integrando instituciones, gobiernos, sociedad civil y usuarios para planificar, administrar y promover el uso sostenible del agua bajo enfoque descentralizado. | Descargar |
| Lista de Consejos de Agua | El consejo de aguas es un organismo colegiado de carácter deliberativo, que coordinan acciones, conciertan objetivos, y proponen planes para dar solución a los problemas asociados al uso del agua en una cuenca determinada. | Ver Descargar |

Gestión de Cuencas Transfronterizas

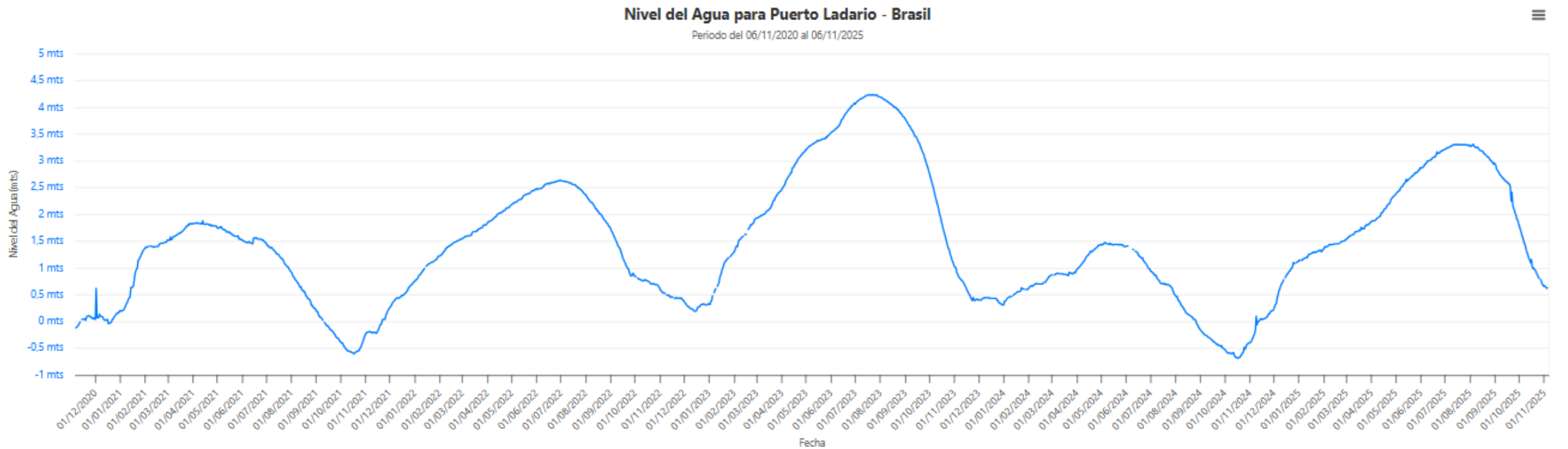
| Item | Descripción | |
|---|---|---------------------------|
| Programa Marco de la Cuenca del Plata | En esta sección se visualizan los Programas, Planes y Proyectos ejecutados en el Marco de los Tratados y Acuerdos de Gestión de Aguas Transfronterizas. | Descargar |
| Programa Estratégico de Acciones del Sistema Acuífero Guaraní | Programa Estratégico de Acciones | Descargar |
| Plan Maestro de Gestión de la Cuenca del Río Pilcomayo | Plan Maestro del Río Pilcomayo | Descargar |

Monitoreo de Cuencas y Acuíferos

Inicio [Inventario Nacional del Agua](#) [Monitoreo de Cuencas y Acuíferos](#) [Alertas Hidrológicas](#) [Gobernanza y Participación](#) [Análisis de Datos](#) [Normativas del Agua](#)

[Ver Visor](#)

Histórico de Nivel para Puerto Ladario - Brasil



Alertas Hidrológicas

Inicio [Inventario Nacional del Agua](#) [Monitoreo de Cuenas y Acuíferos](#) [Alertas Hidrológicas](#) [Gobernanza y Participación](#) [Análisis de Datos](#) [Normativas del Agua](#)

[Ver Visor](#)

Cuenca del Río Tobicuary

Estación

Villa Florida

Yuty

Río Paraguay

Estación

Bahia Negra

Concepción

Villeta

Asunción

Alberdi

Pilar

Histórico de Nivel y Caudal del Agua para Villa Florida

Nivel y Caudal del Agua para Villa Florida

Periodo del 06/11/2020 al 06/11/2025

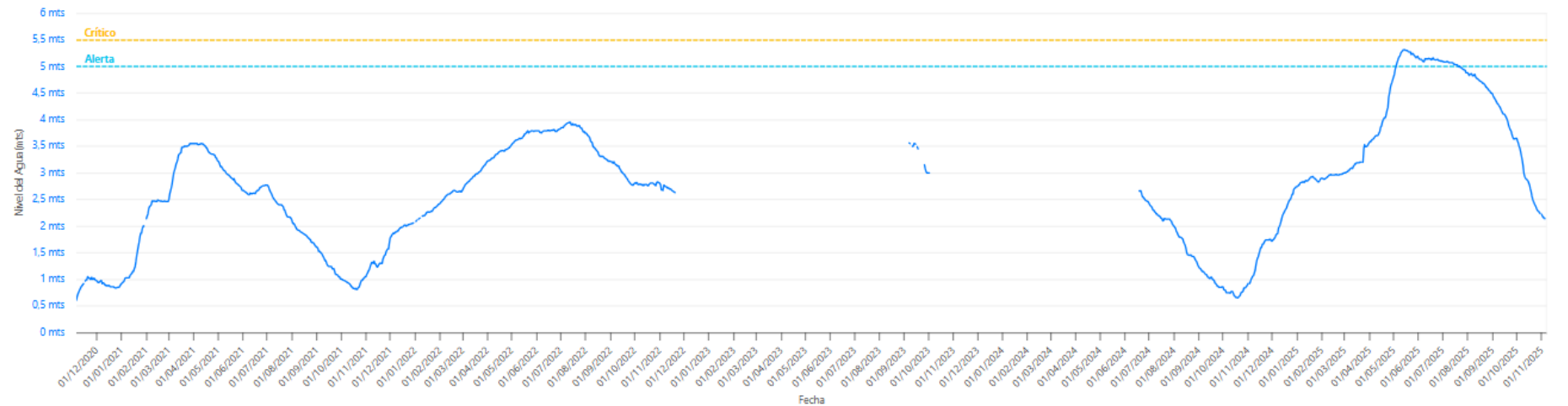
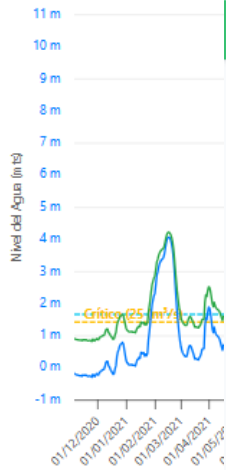
Inicio [Inventario Nacional del Agua](#) [Monitoreo de Cuenas y Acuíferos](#) [Alertas Hidrológicas](#) [Gobernanza y Participación](#) [Análisis de Datos](#) [Normativas del Agua](#)

[Ver Visor](#)

Histórico de Nivel para Bahia Negra

Nivel del Agua para Bahia Negra

Periodo del 06/11/2020 al 06/11/2025



Normativas del Agua

Leyes

| Normativa | Descripción | |
|-------------------|--|---------------------------|
| Ley Nro 350/1994 | Ley que aprueba la Convención relativa a los Humedales de Importancia Internacional, especialmente como hábitat de aves acuáticas. | Descargar |
| Ley Nro 3239/2007 | Ley de los Recursos Hídricos del Paraguay. | Descargar |
| Ley Nro 4241/2010 | De restablecimiento de Bosques Protectores de Cauces Hídricos dentro del Territorio Nacional | Descargar |

Decretos

| Normativa | Descripción | |
|-----------------------|---|---------------------------|
| Decreto Nro 7017/2022 | Por el cual se Reglamenta la Ley Nro 3239/2007 "De los Recursos Hídricos del Paraguay" | Descargar |
| Decreto Nro 9824/2012 | Por la cual se reglamenta la Ley N° 4241/10 "De reestablecimiento de Bosques Protectores de Cauces Hídricos dentro del Territorio Nacional" | Descargar |

Resoluciones

| Normativa | Descripción | |
|-------------------------|---|---------------------------|
| Resolución Nro 222/2002 | Por la cual se establece el Padrón de Calidad de Aguas en el Territorio Nacional | Descargar |
| Resolución Nro 404/2004 | Por la cual se establece la obligatoriedad de presentar Estudios Ambientales por Cuencas y Microcuencas y se establecen los Términos Oficiales de Referencia para su presentación | Descargar |
| Resolución Nro 745/2004 | Por la cual se establece las Especificaciones Técnicas Ambientales Generales (ETAGs) para la protección de las captaciones de Aguas para Riego | Descargar |

Análisis de Datos

Cantidad de Agua

Estaciones de Medición en Ríos ¹

39

Estaciones de Medición en Acuíferos ¹

15

Registro de Uso de Recursos Hídricos ¹

51971

Cuencas Monitoreadas

19

Acuíferos Monitoreados

2

Calidad de Agua

Monitoreo de la Calidad del Agua ¹

5

Uso Multisectorial del Agua

Consejo de Aguas ¹

27

Cuencas Transfronterizas ¹

4

Acuíferos Transfronterizos ¹

10

Alertas Hídricas

Monitoreo de la Cuenca del Río Tebicuary

¹

2

Visor SSTD ¹

1

Inventario de Fuentes e Infraestructura

Tomas de Agua Superficial ¹

6705

Pozos ¹

13751

Reservorios ¹

166

Registro de Empresas Perforadoras ¹

77

Inventario Nacional del Agua

Atlas de Cuencas Hidrográficas del Paraguay ¹

1

Inventario Nacional del Agua ¹

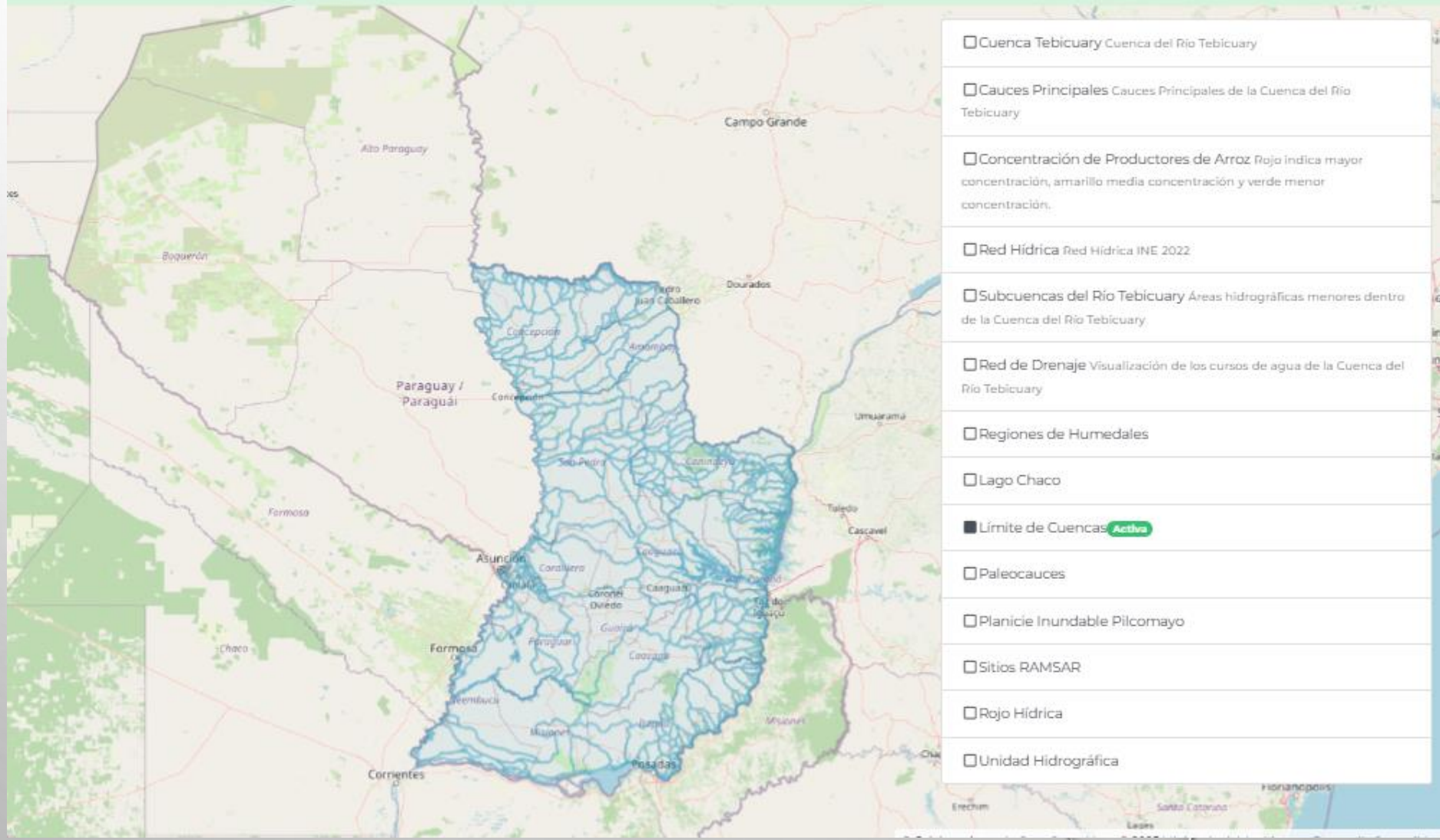
1

Datos Estadísticos ¹

3

Los datos mostrados en esta página se actualizan diariamente.

← Monitoreo Tebicuary [Inventario de Agua](#) Unidades Hidrográficas - Cuencas/Acuíferos Transfronterizos



**AGRADECER A TODAS LAS INSTITUCIONES QUE
PROVEEN SUS DATOS E INFORMACIONES**