



Foro de Perspectivas Hidroclimáticas

Subdirección de Hidrología

26, marzo de 2026



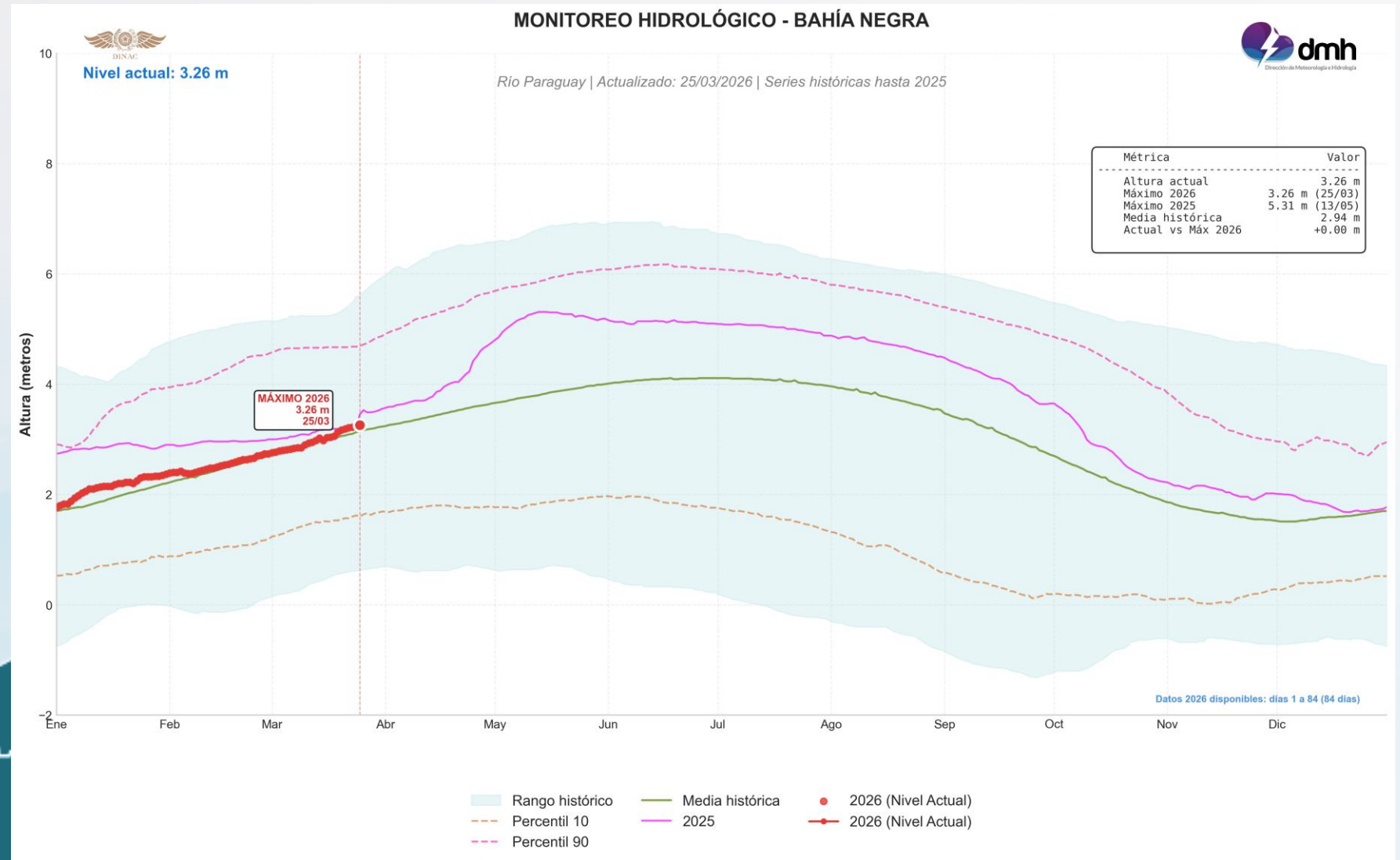
Situación hidrológica actual

Durante los últimos meses, el nivel del río Paraguay presentó fluctuaciones entre niveles muy bajos y condiciones cercanas a la normalidad. Pese a registrarse niveles muy bajos, ningún puerto reportó valores inferiores al cero hidrológico en lo que va de este año.

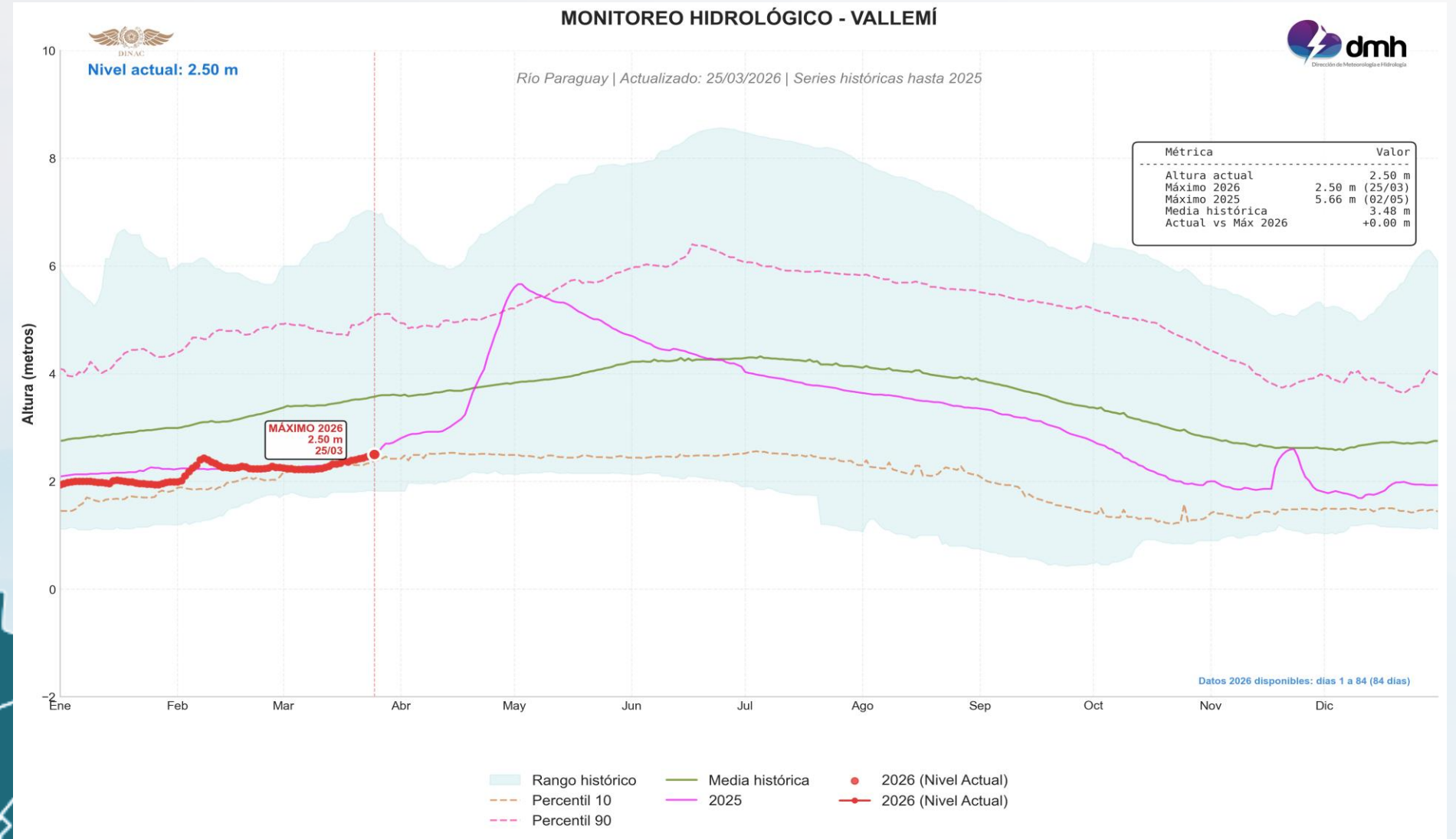
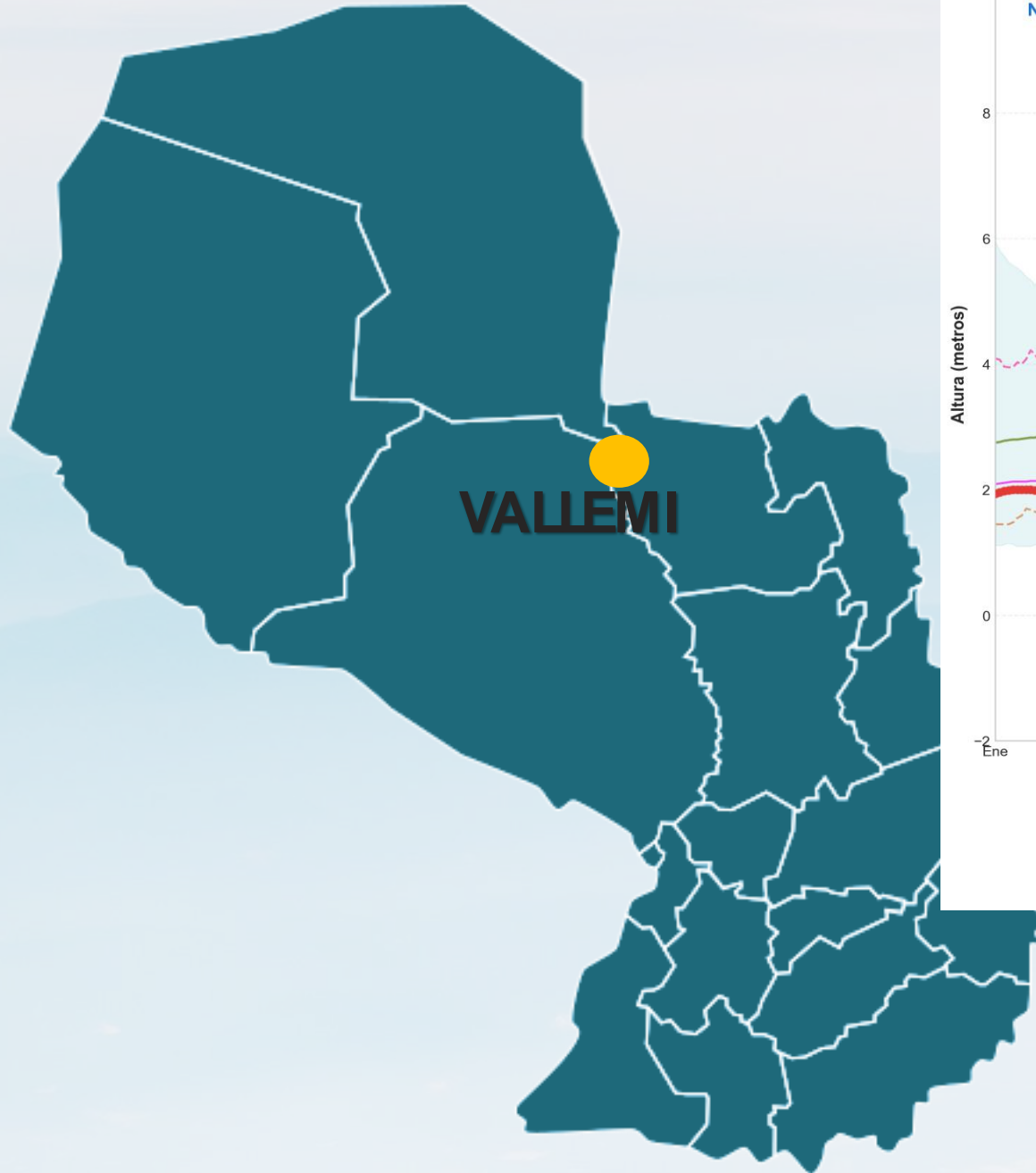
Los repuntes más significativos estuvieron asociados a las lluvias recientes.



Situación hidrológica actual



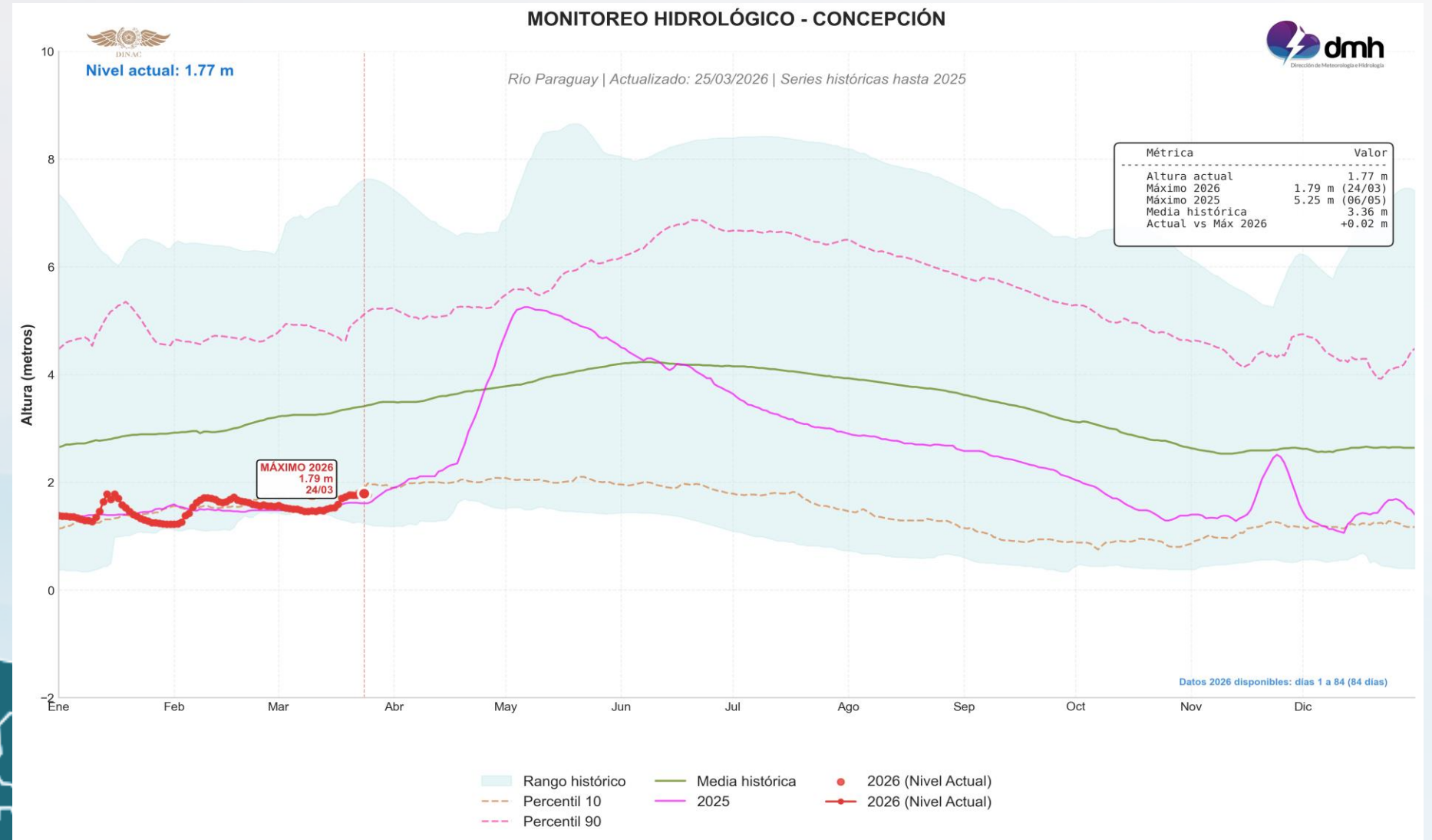
Situación hidrológica actual



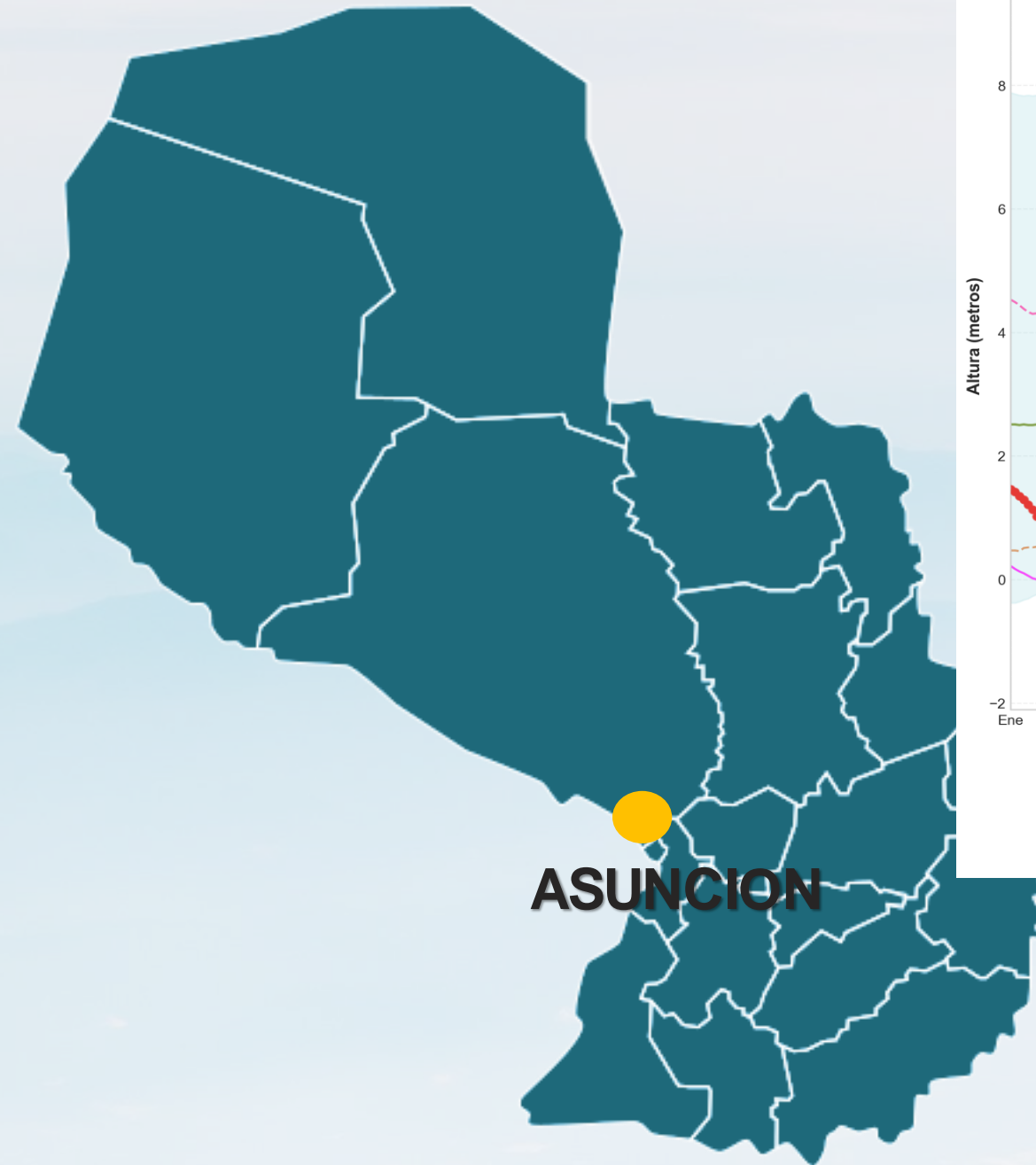
Situación hidrológica actual



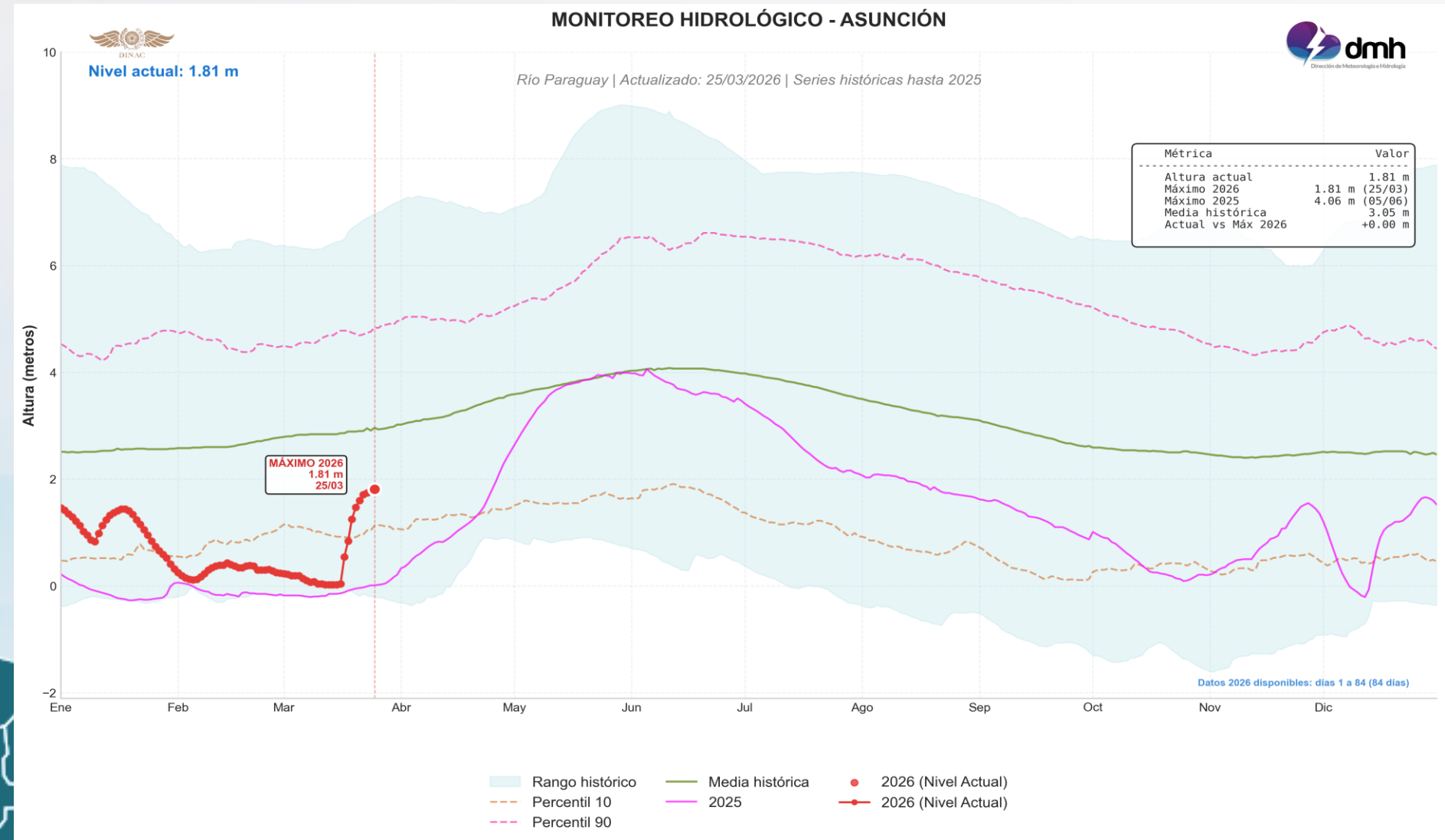
CONCEPCION



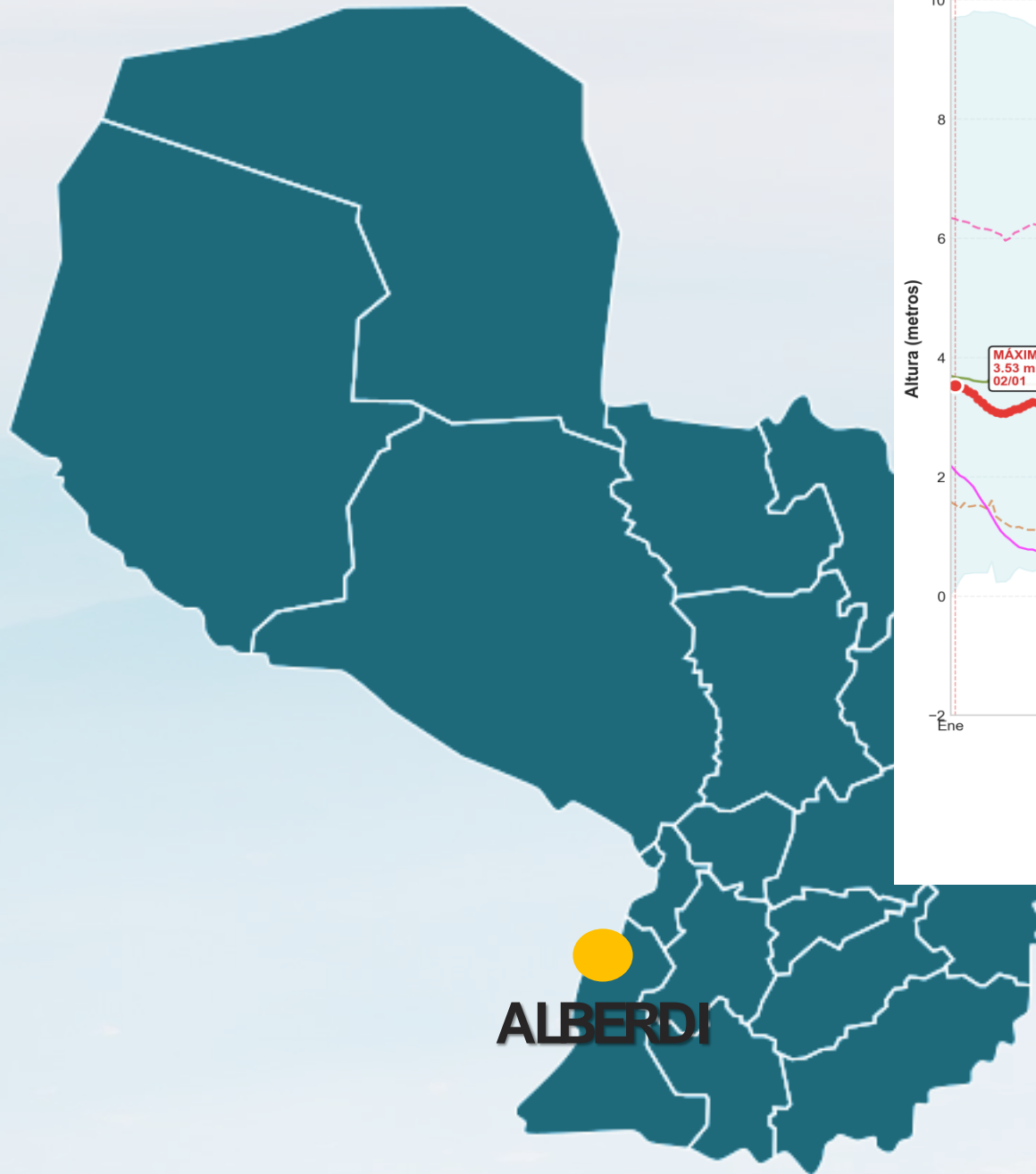
Situación hidrológica actual



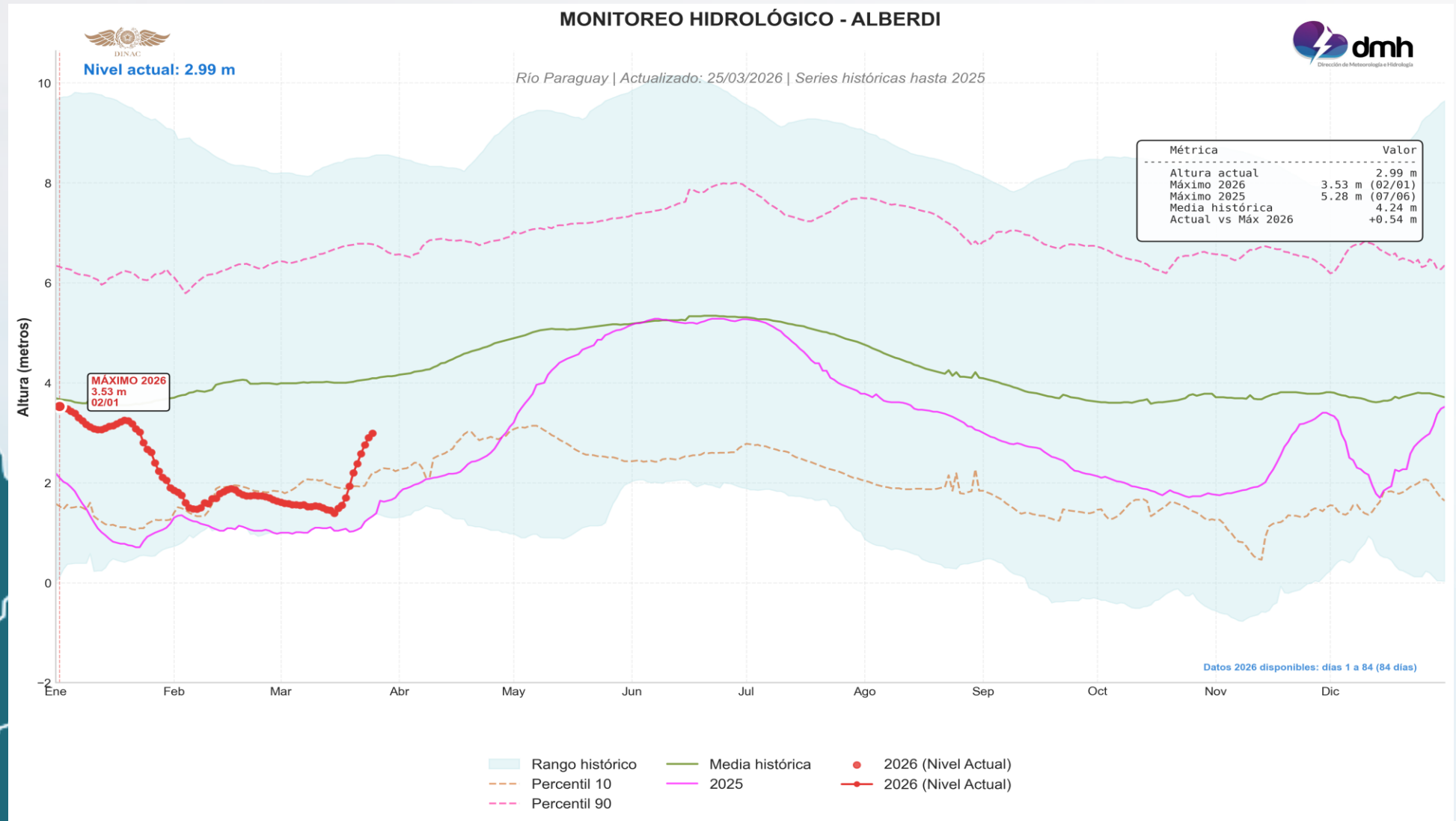
ASUNCION



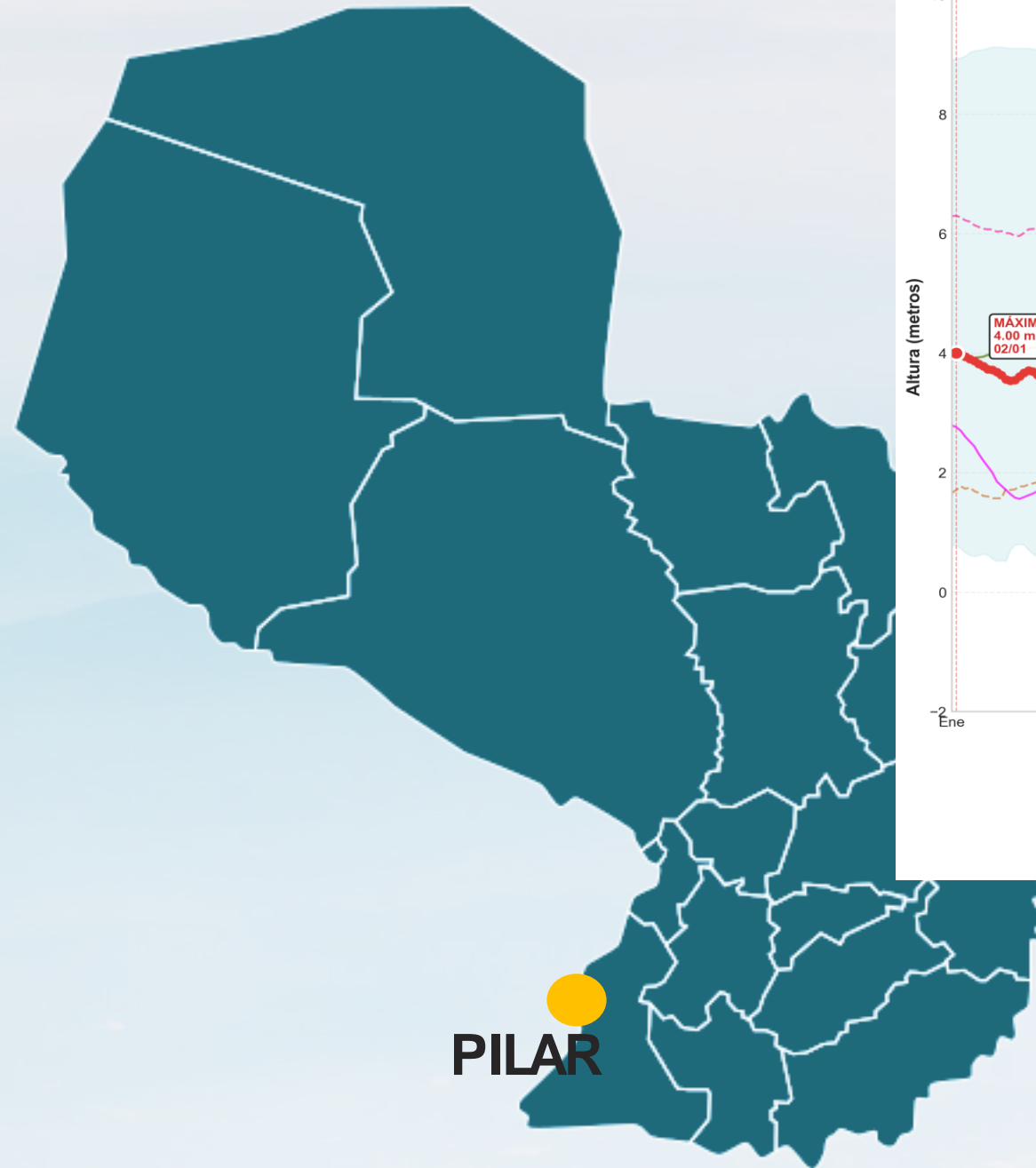
Situación hidrológica actual



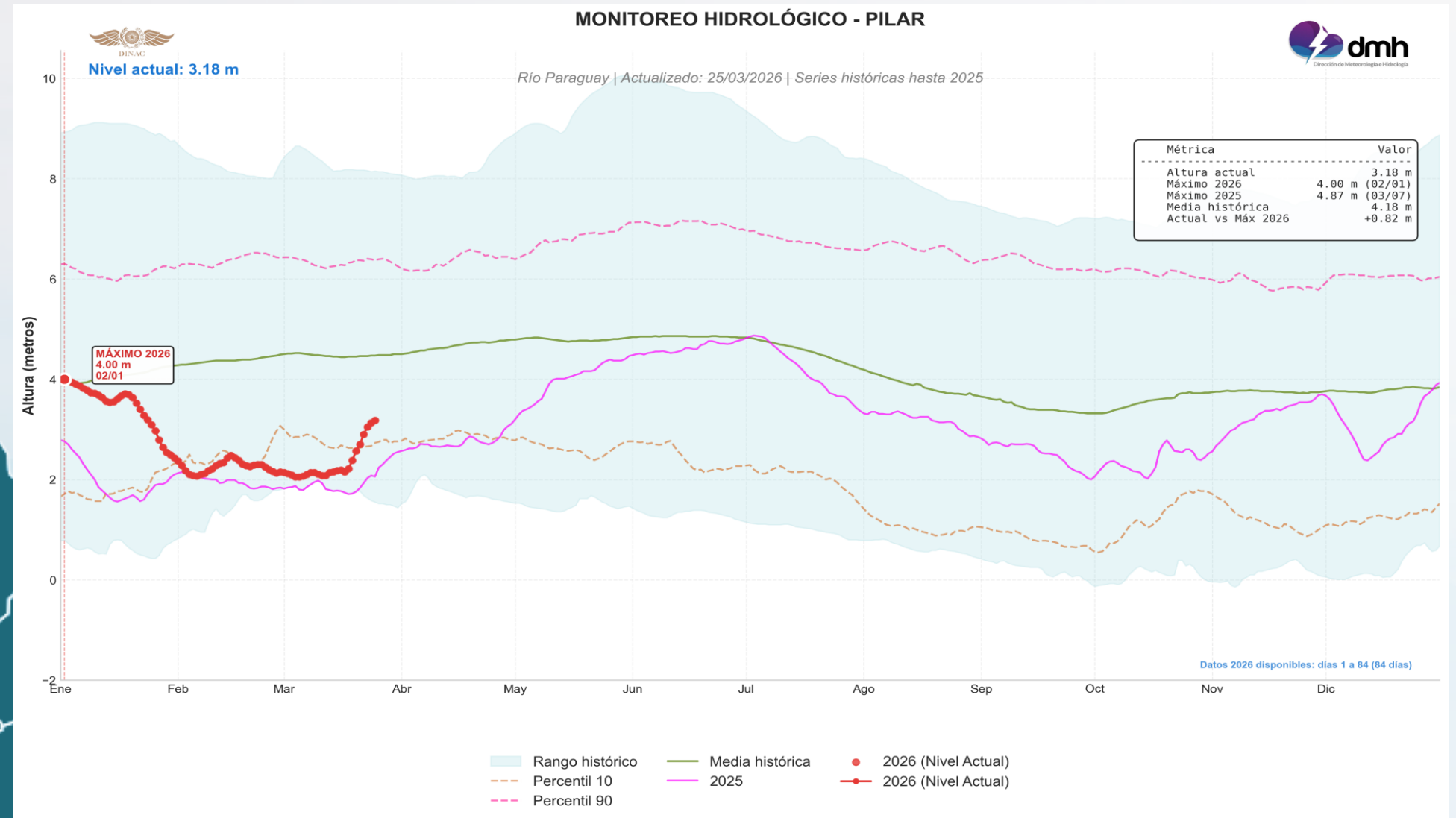
ALBERDI



Situación hidrológica actual



PILAR



Evaluación del último FORO

Noviembre-Diciembre-Enero 2025/26

Puerto	Rangos pronosticados NDE 2025/26 (metros)	Promedio NDE 2025/26 (metros)
Fuerte Olimpo	2,50 – 3,5	2,78
Vallemí	1,87 – 2,70	1,96
Concepción	1,28 – 2,30	1,49
Asunción	0,40 – 1,40	0,92
Alberdi	1,81 – 2,82	2,68
Pilar	2,98 – 3,60	3,27

Pronóstico trimestral DMH:

Cuenca alta:

Entre 2,0 y 3,70 m.

Cuenca media:

valores inferiores a 3,05 m

Cuenca baja:

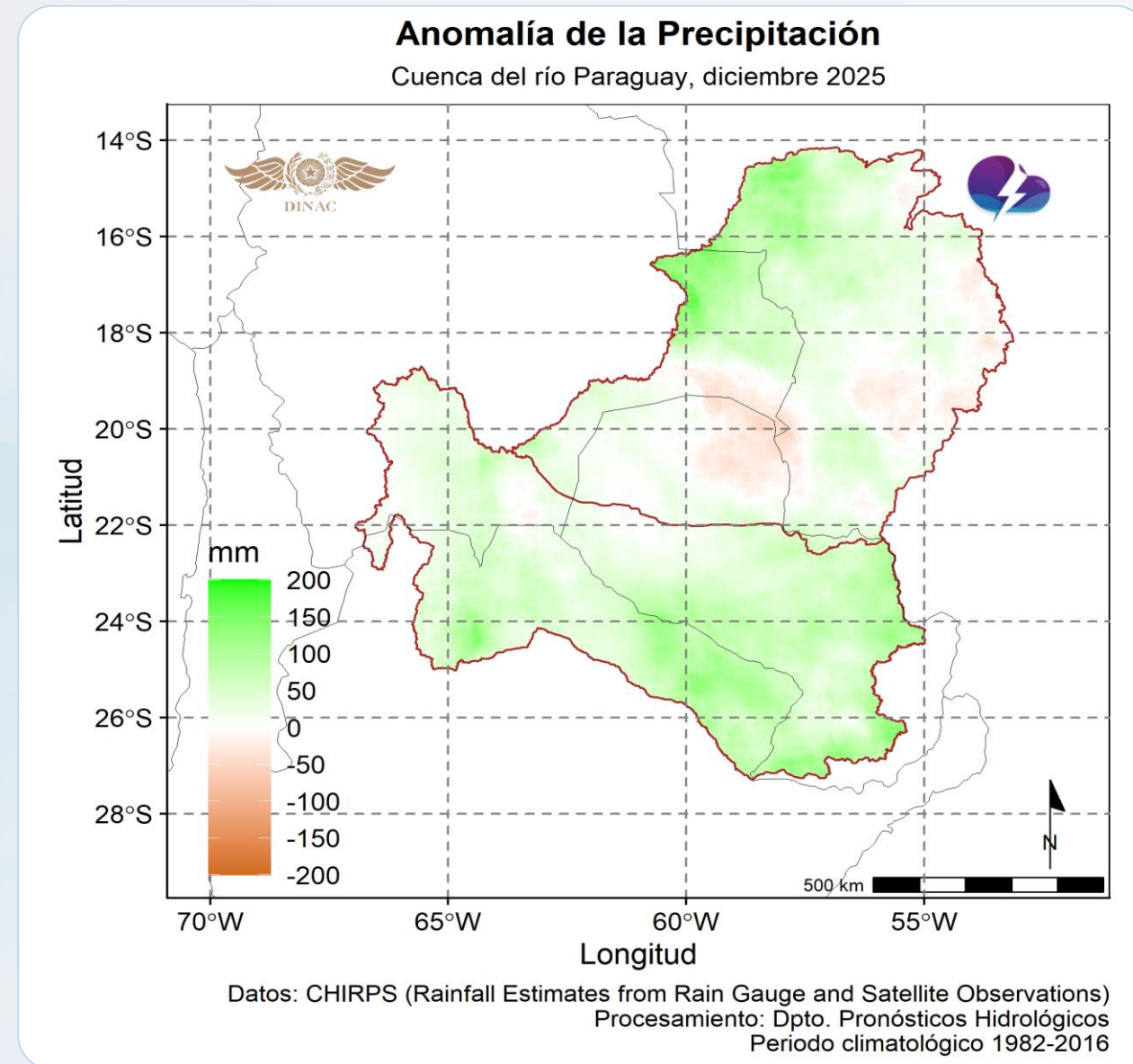
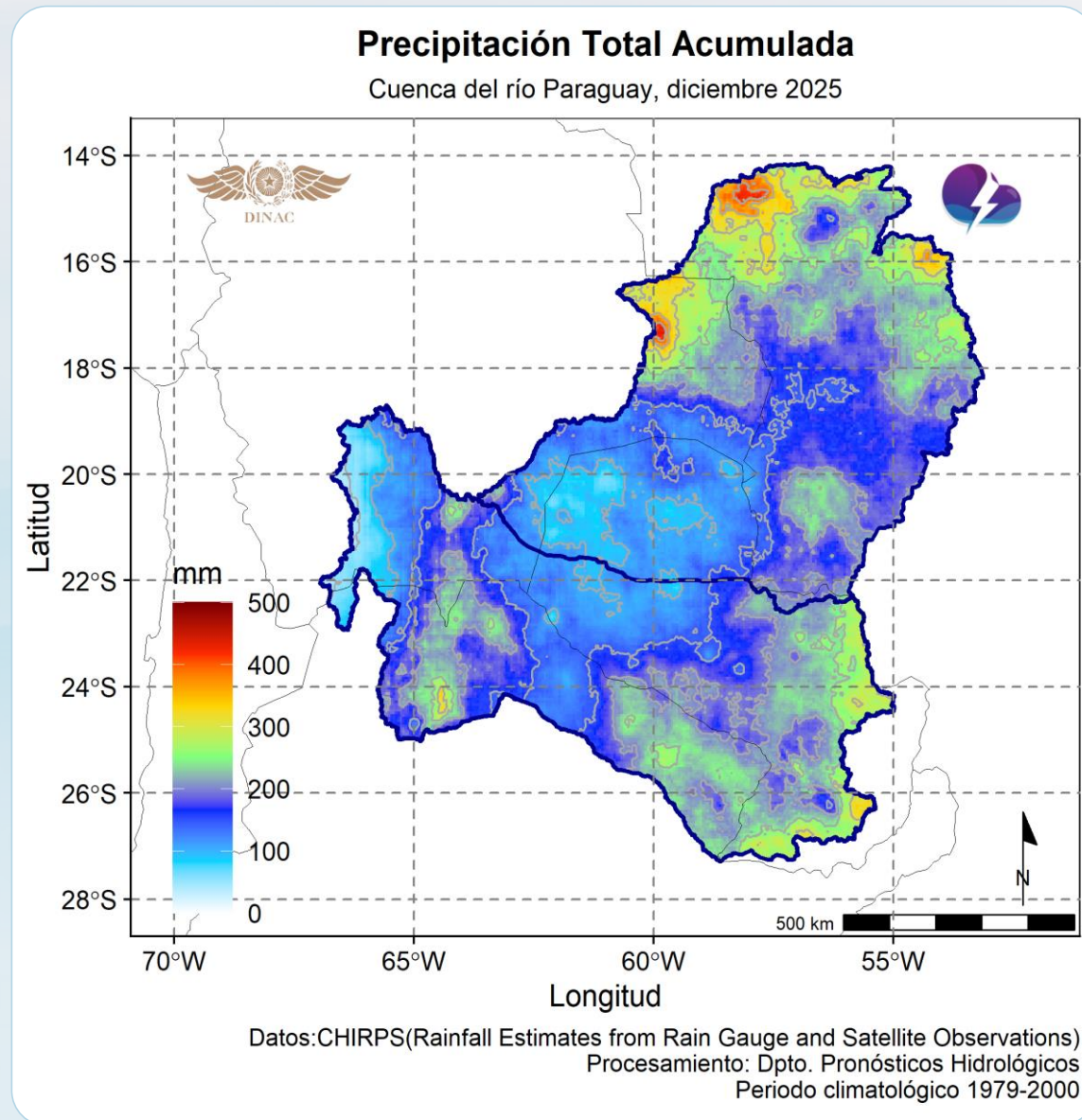
valores inferiores a 3,52 m

Considerar un rango de incertidumbre de +/-20 cm.



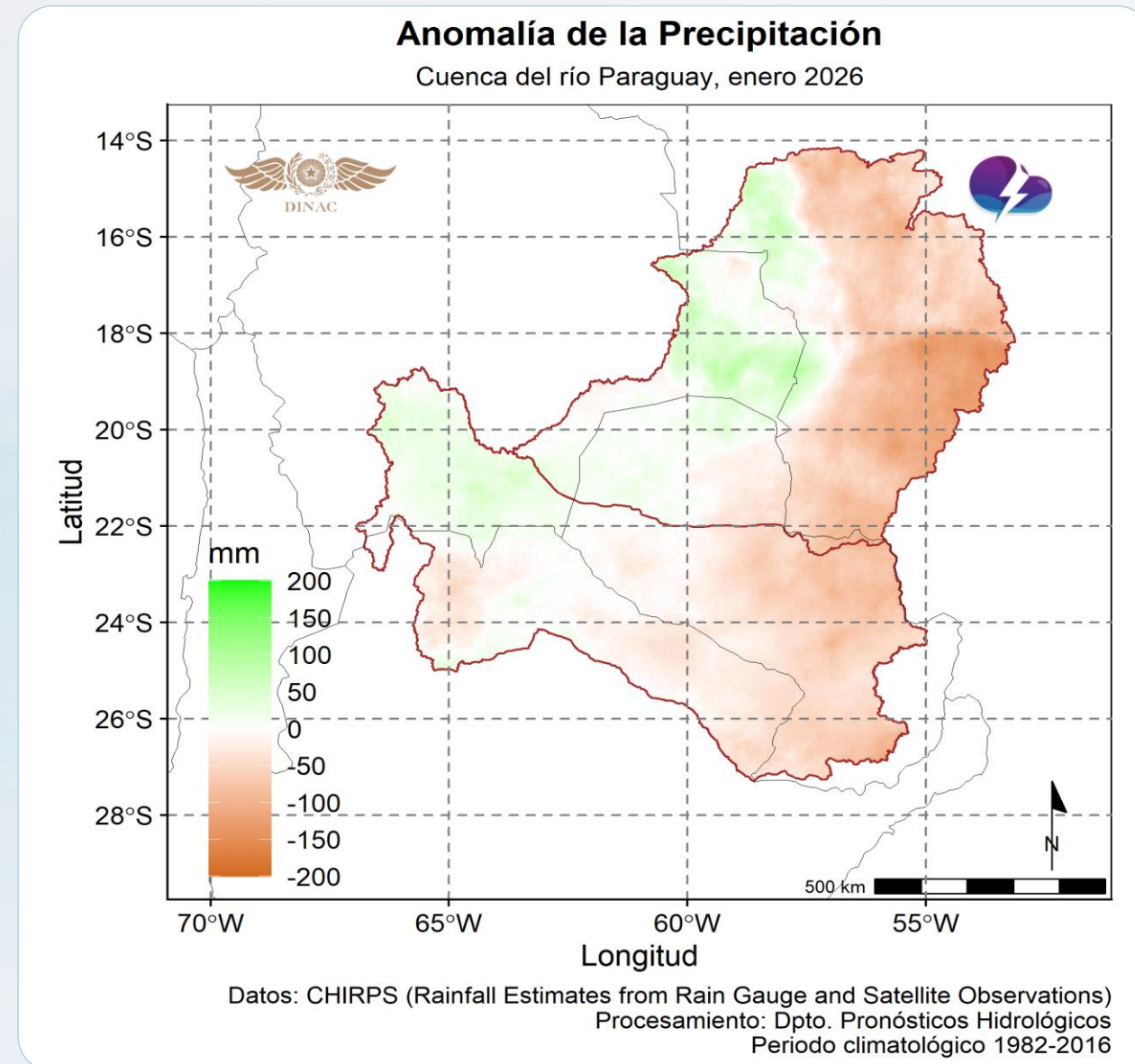
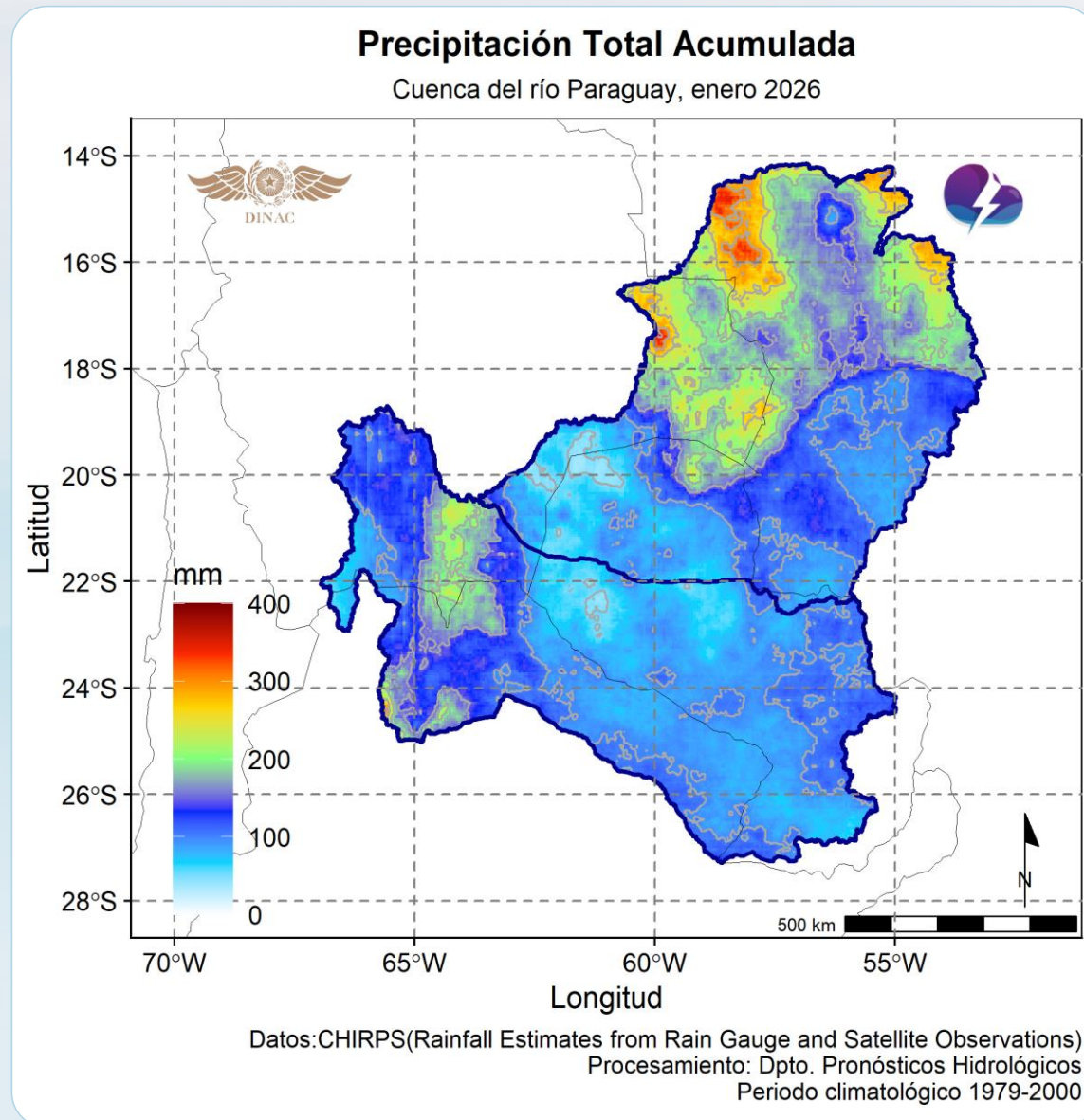
Precipitación en la cuenca del río Paraguay y el Pantanal

Diciembre 2025



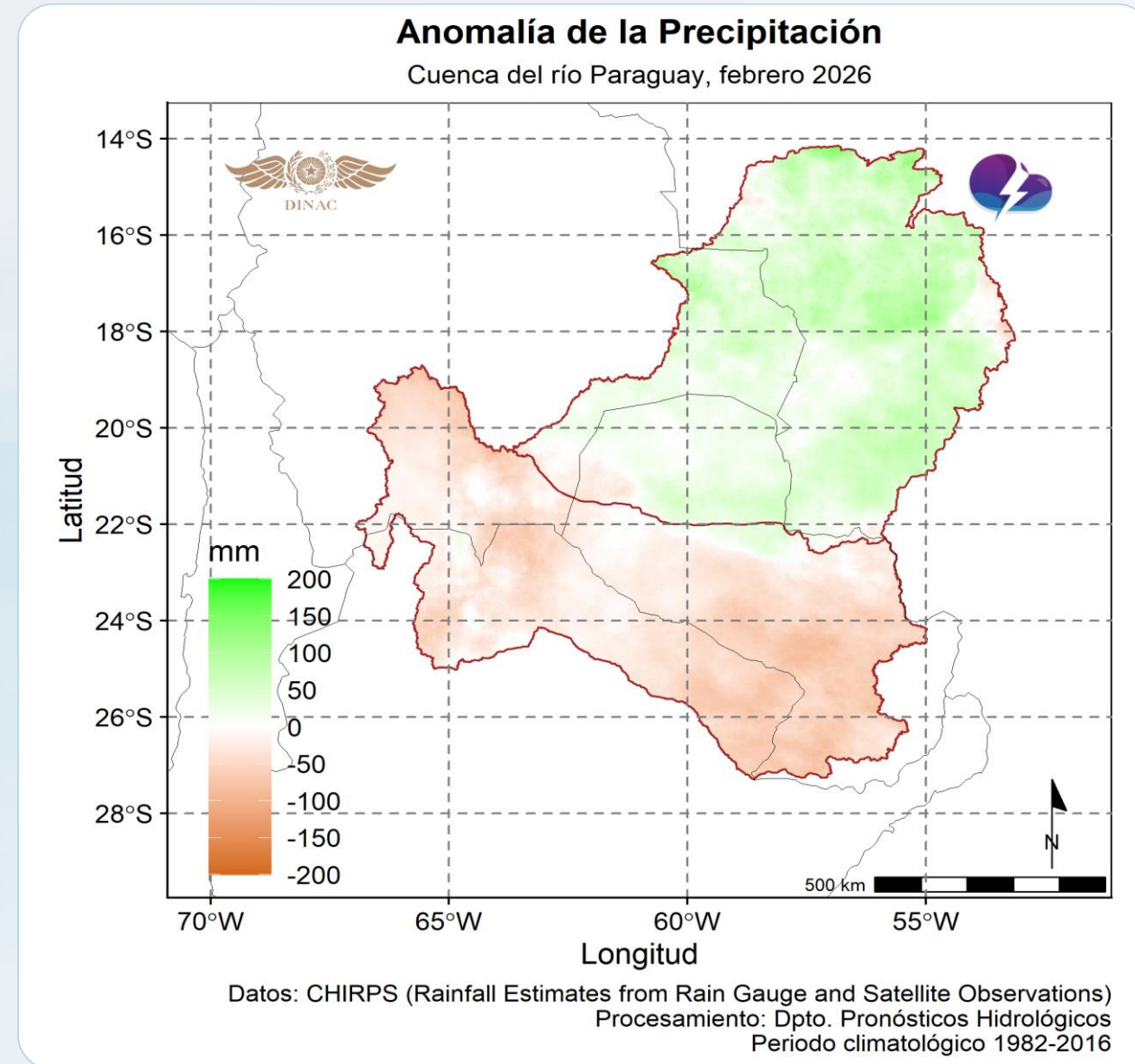
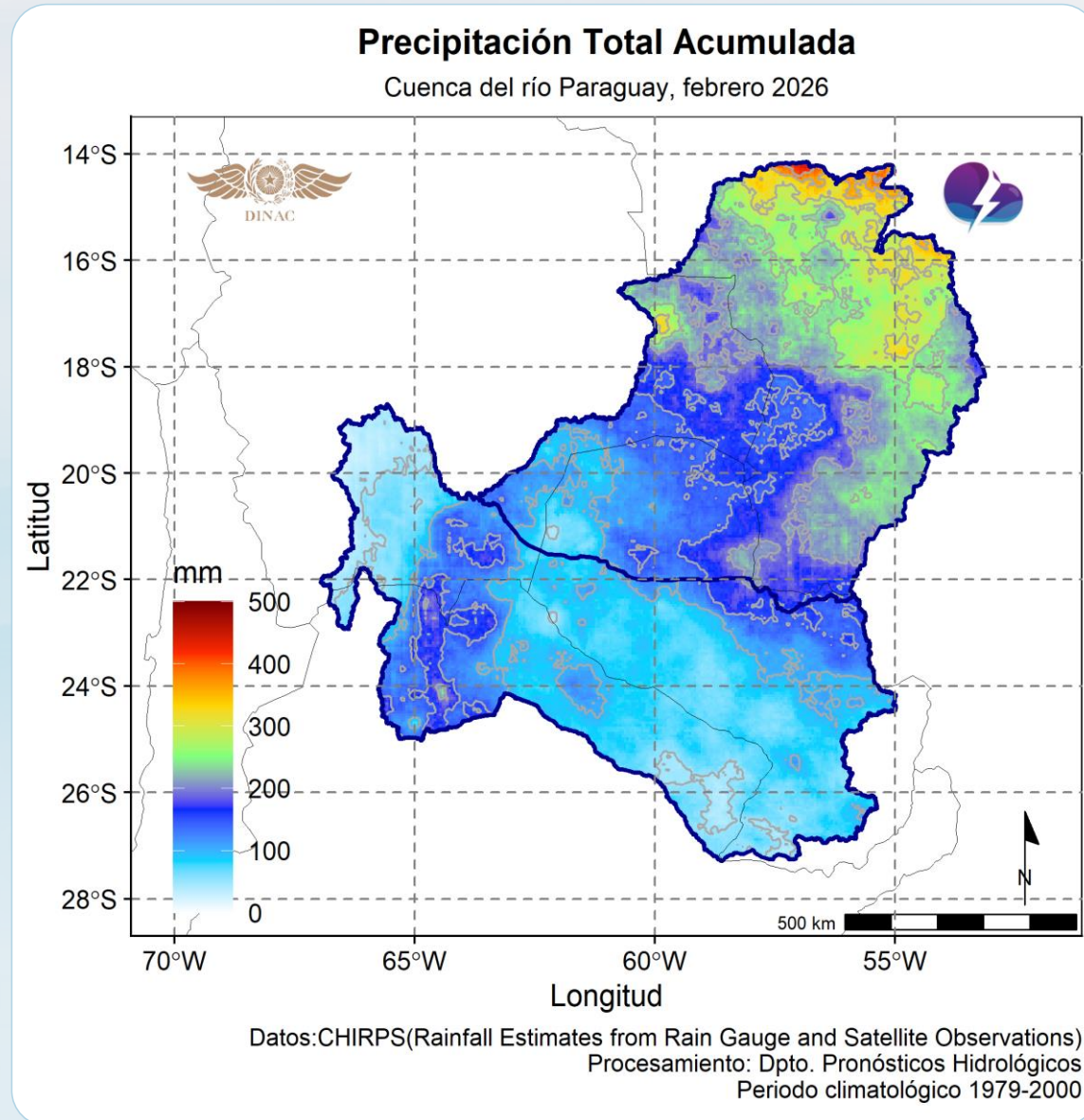
Precipitación en la cuenca del río Paraguay y el Pantanal

Enero 2026



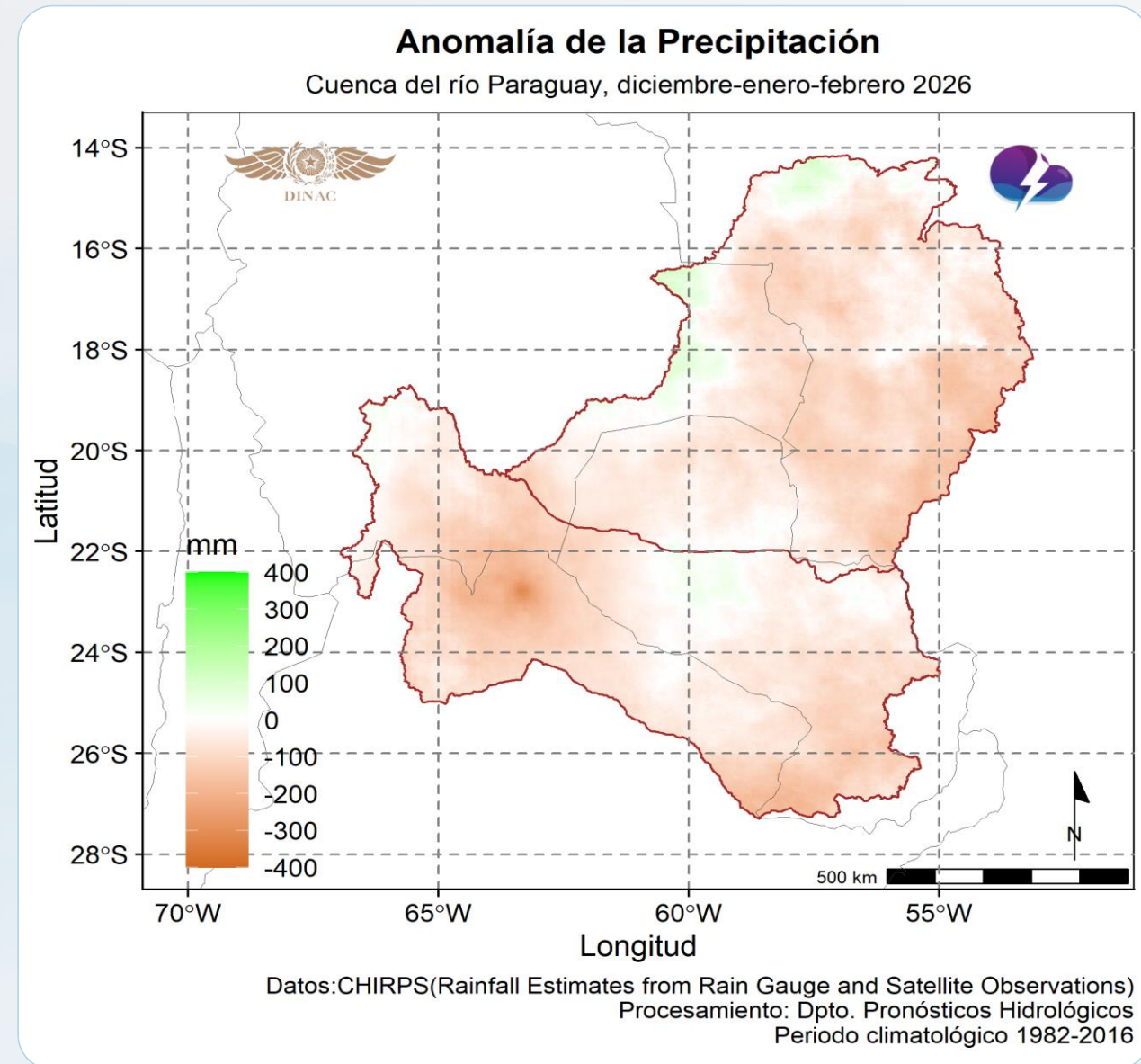
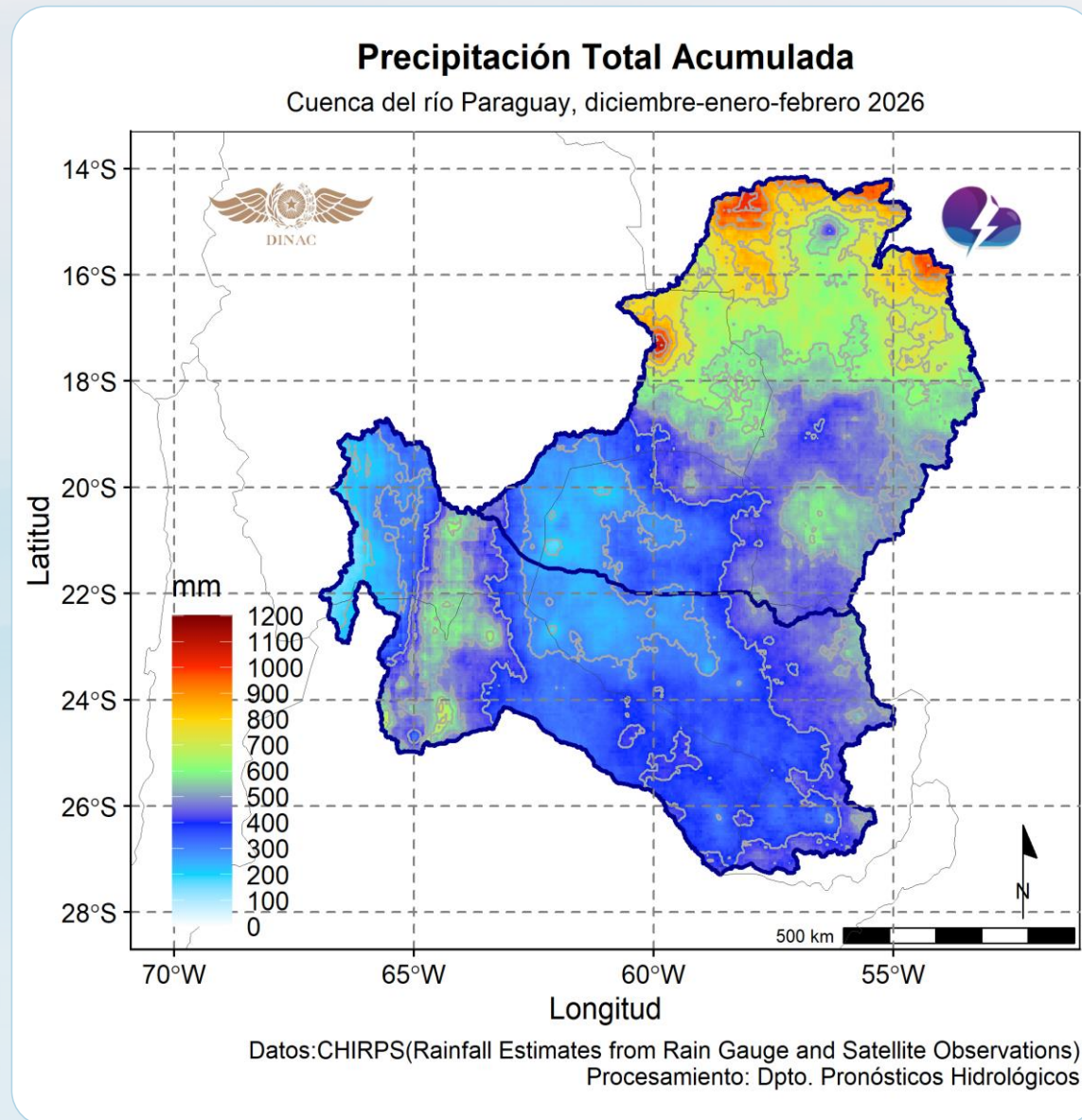
Precipitación en la cuenca del río Paraguay y el Pantanal

Febrero 2026



Precipitación en la cuenca del río Paraguay y el Pantanal

Diciembre-Enero-Febrero 2025/26



Perspectivas hidrológicas

1

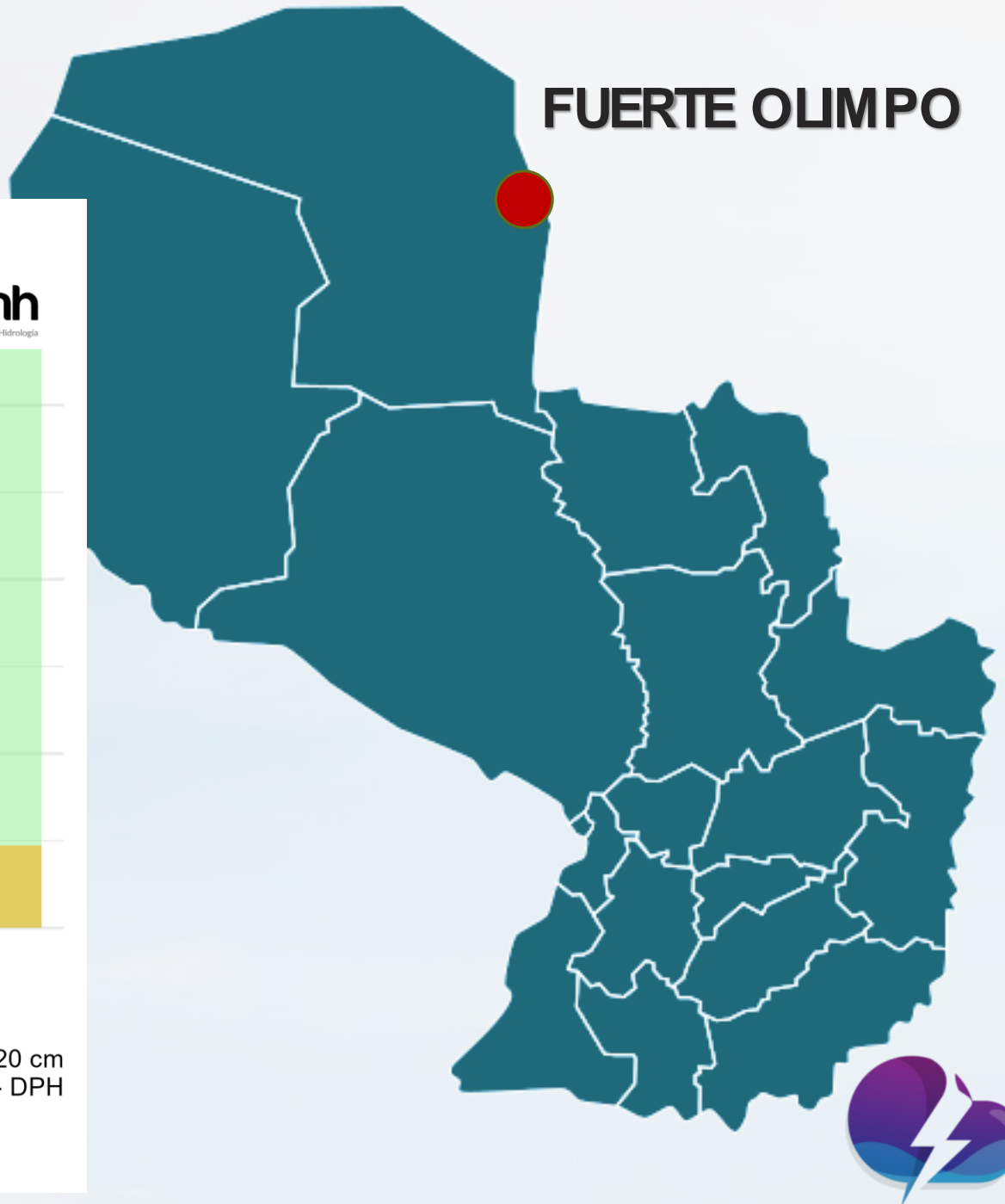
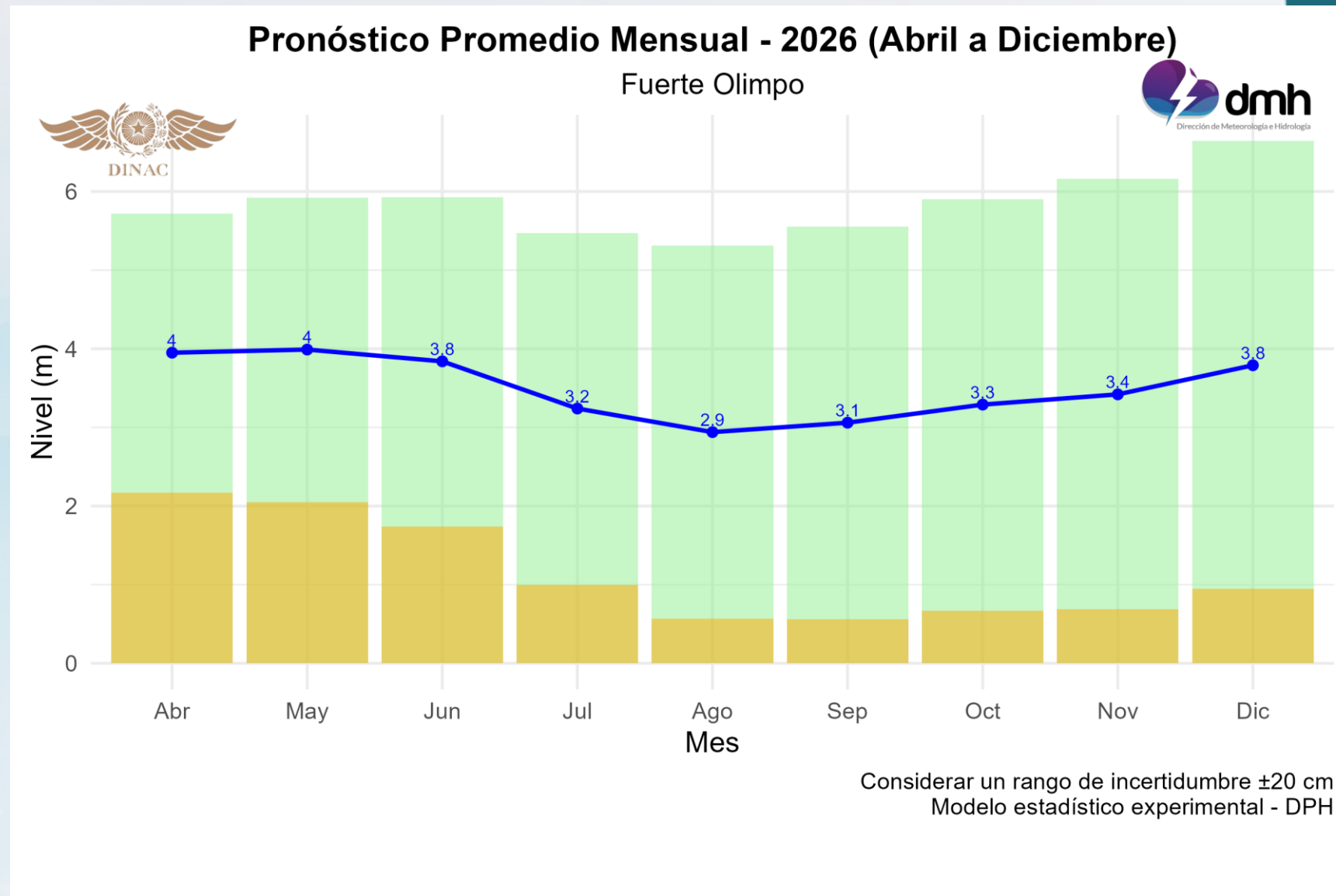
Pronóstico de niveles

2

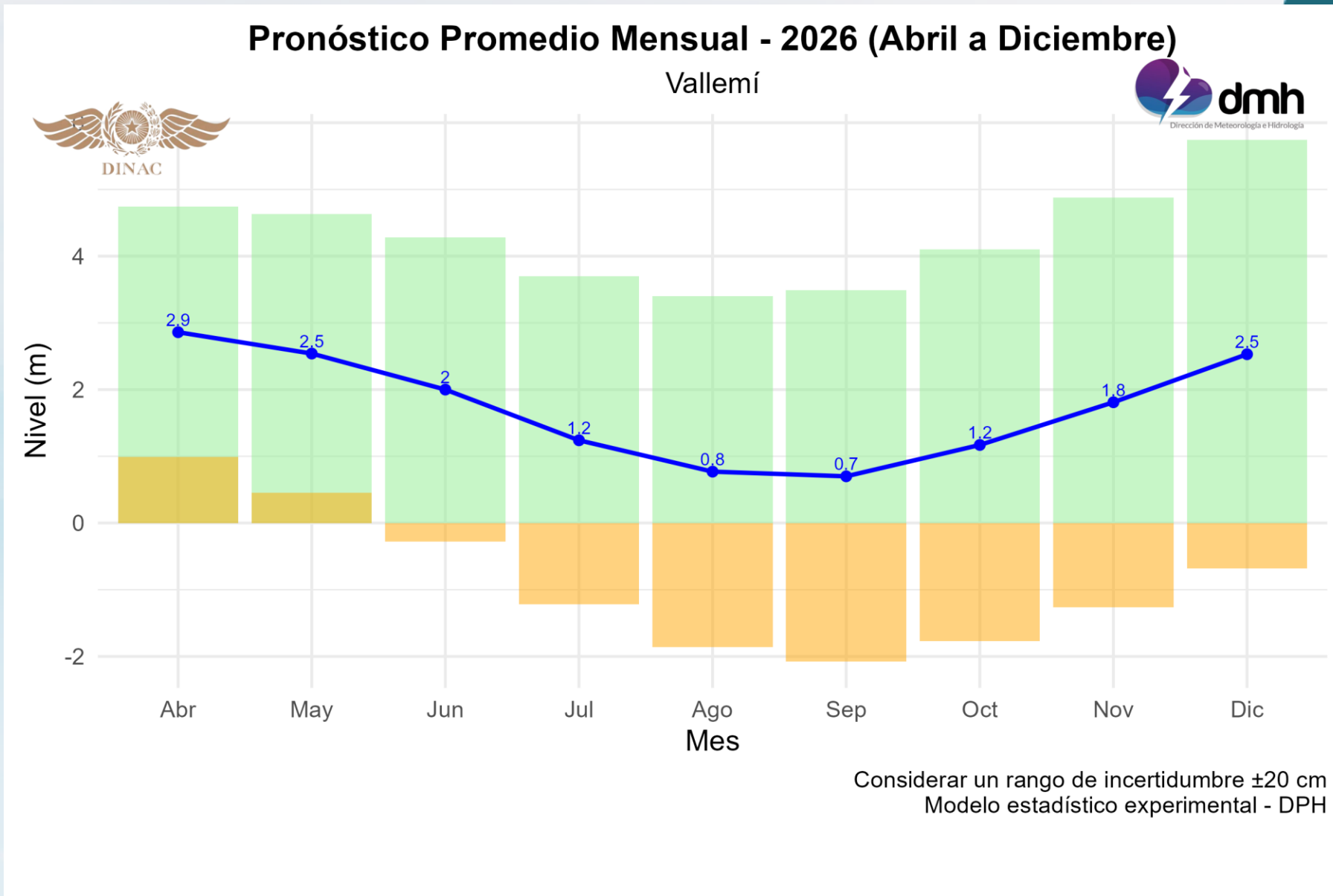
Pronóstico de caudales



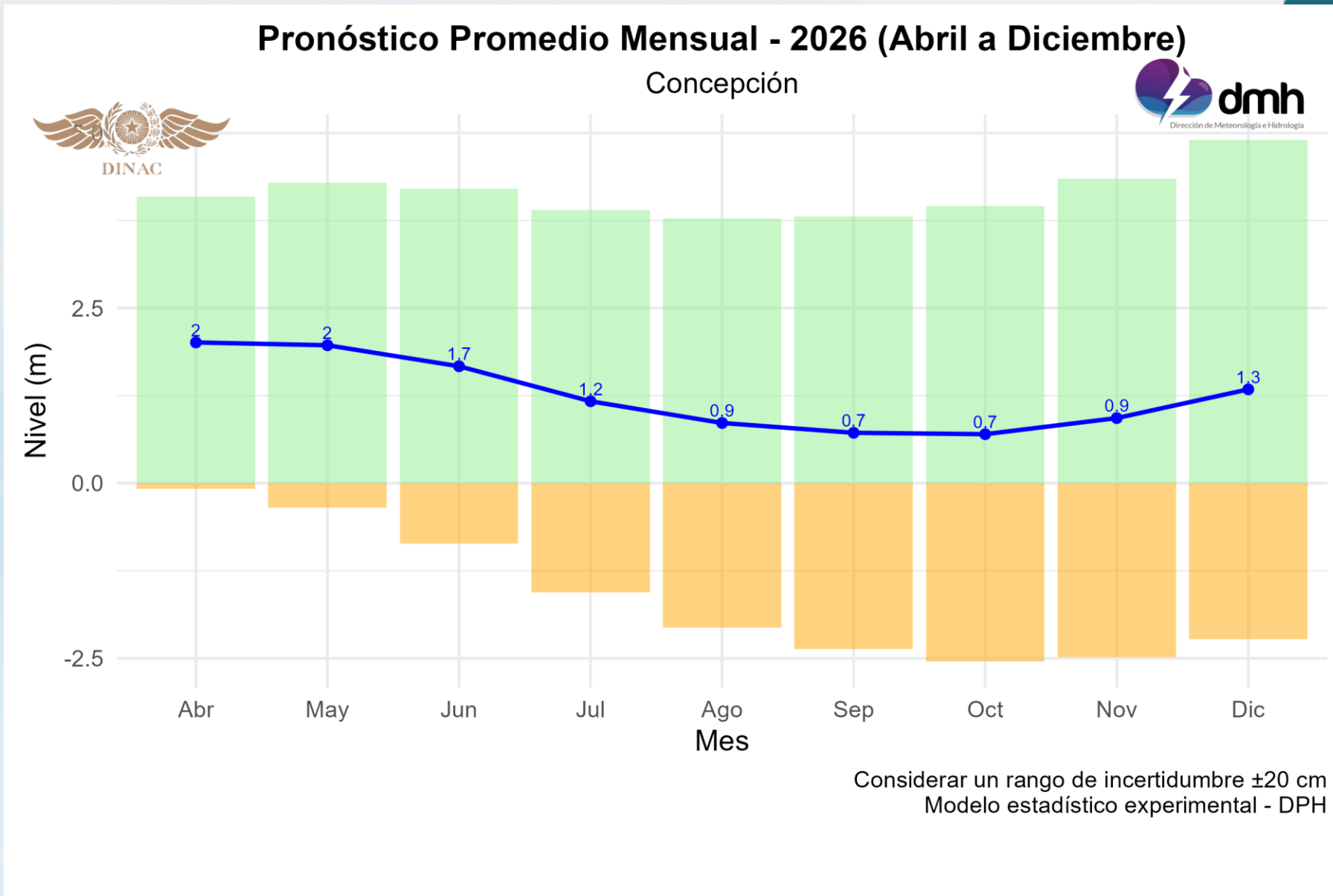
Tendencia del Nivel



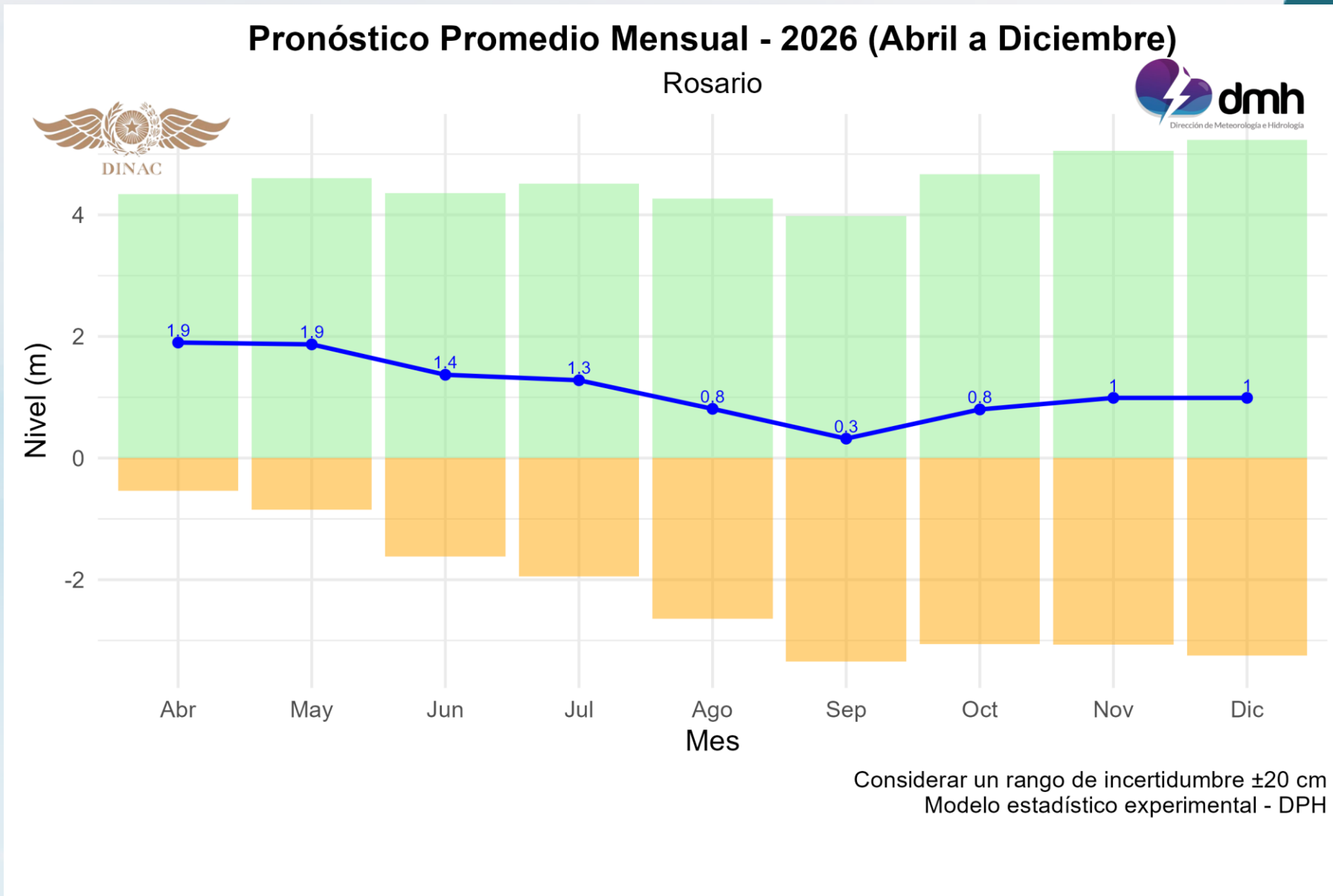
Tendencia del Nivel



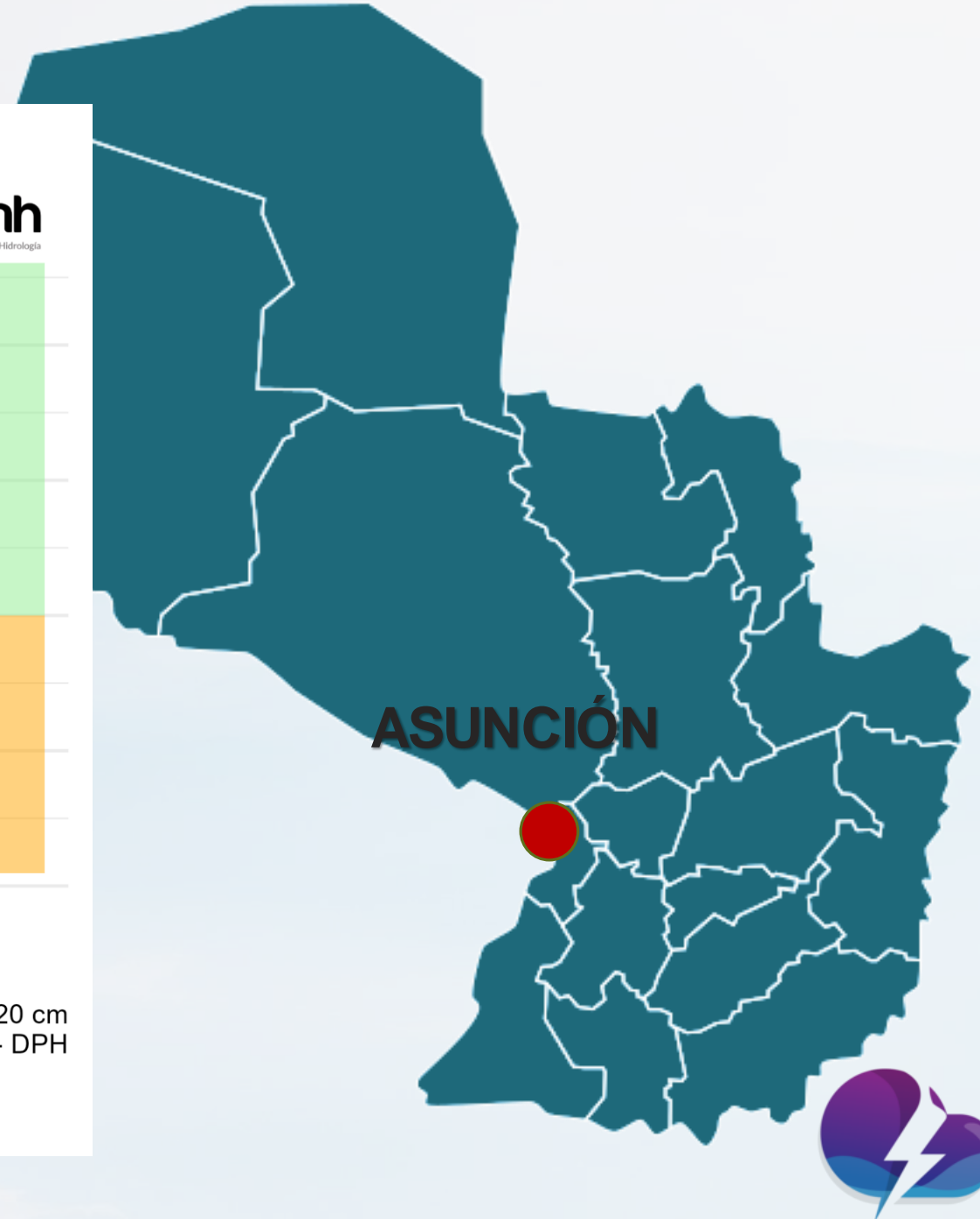
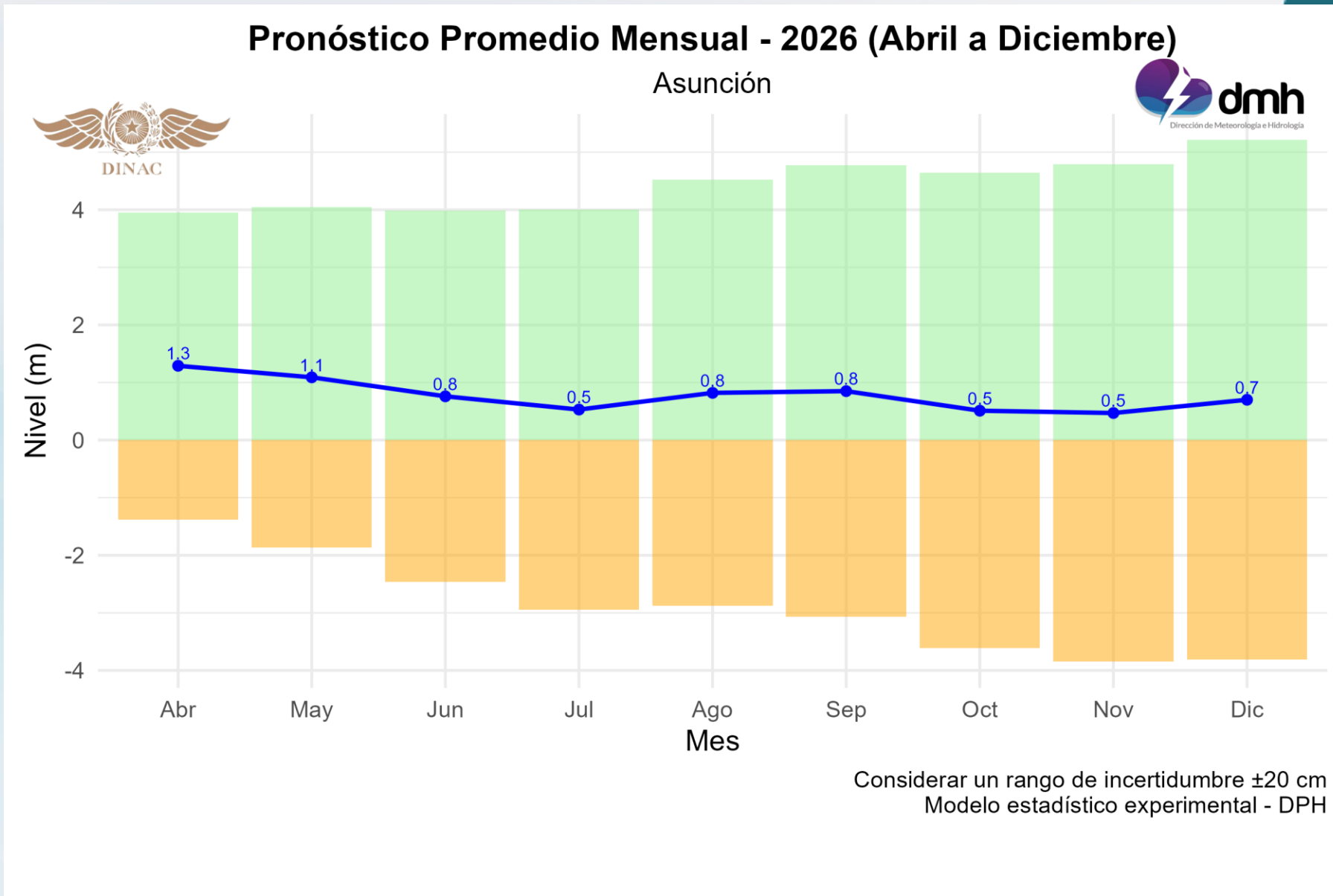
Tendencia del Nivel



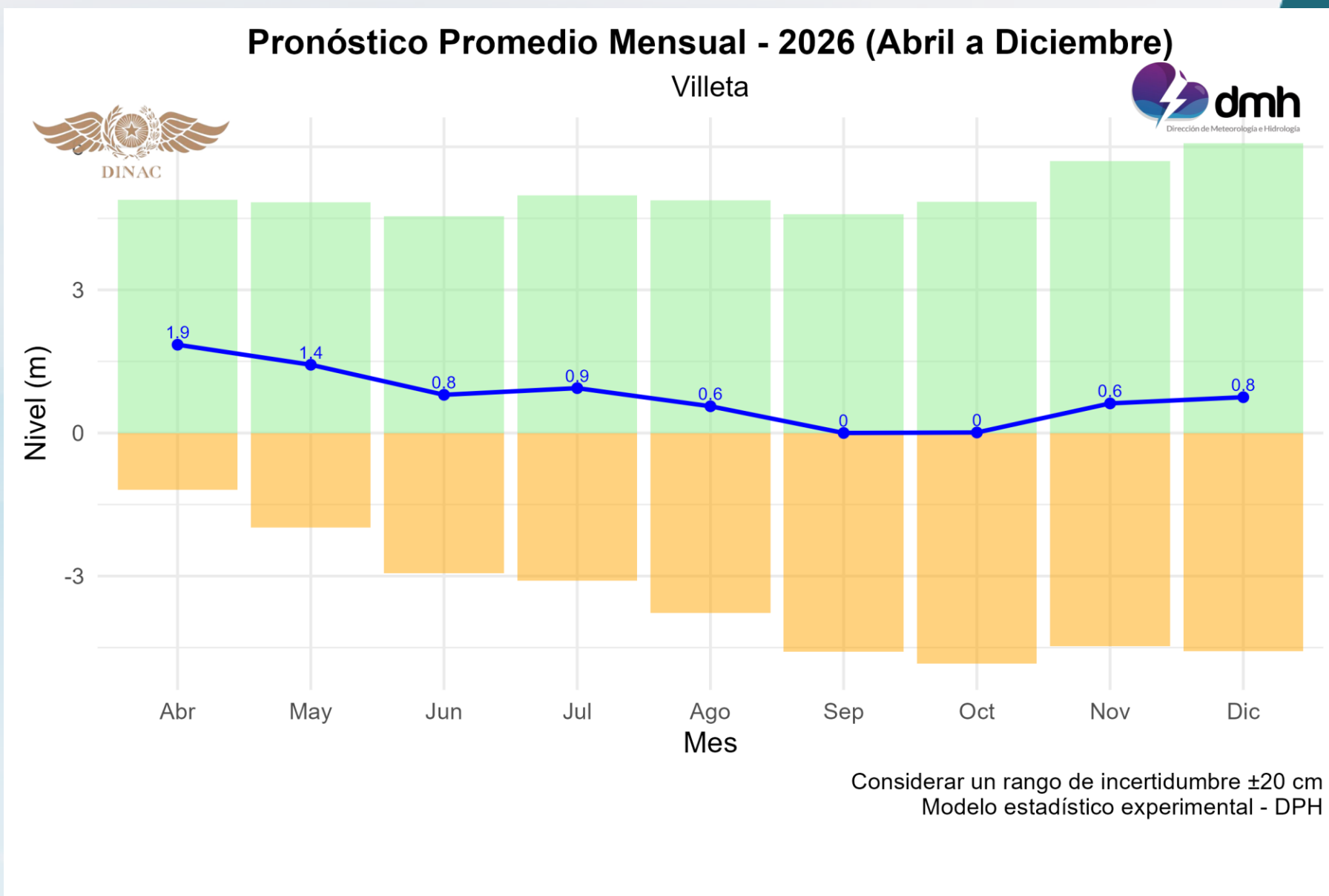
Tendencia del Nivel



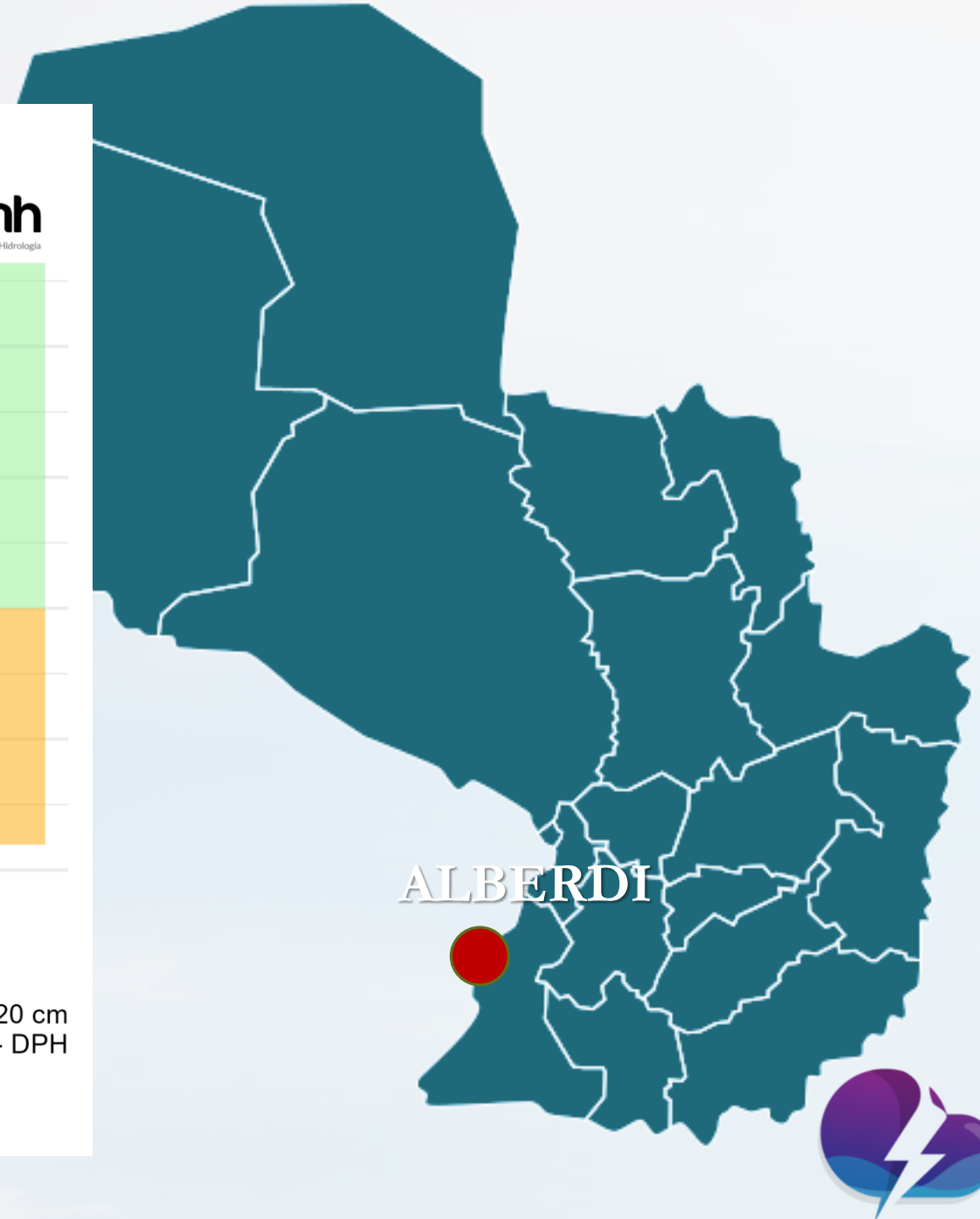
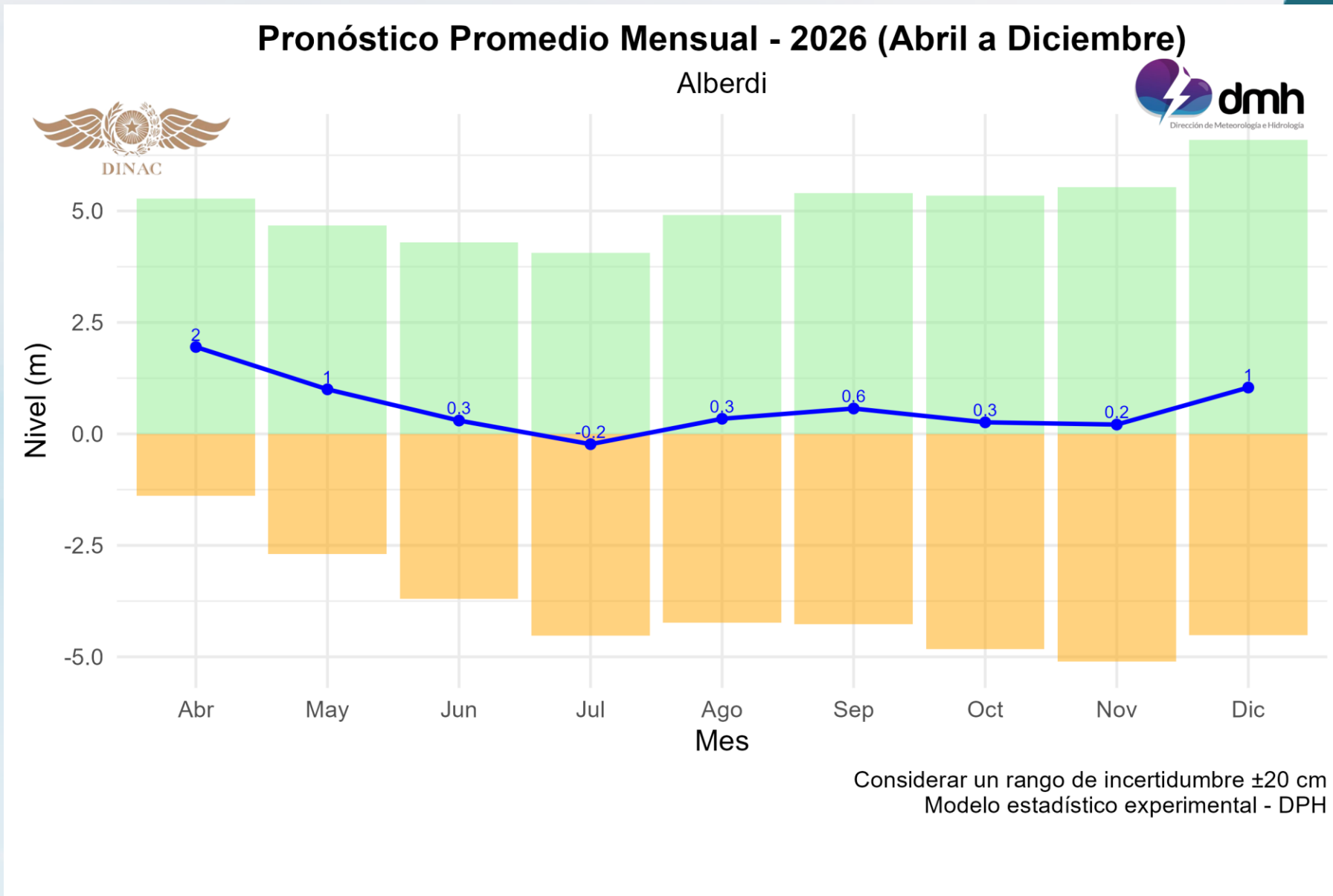
Tendencia del Nivel



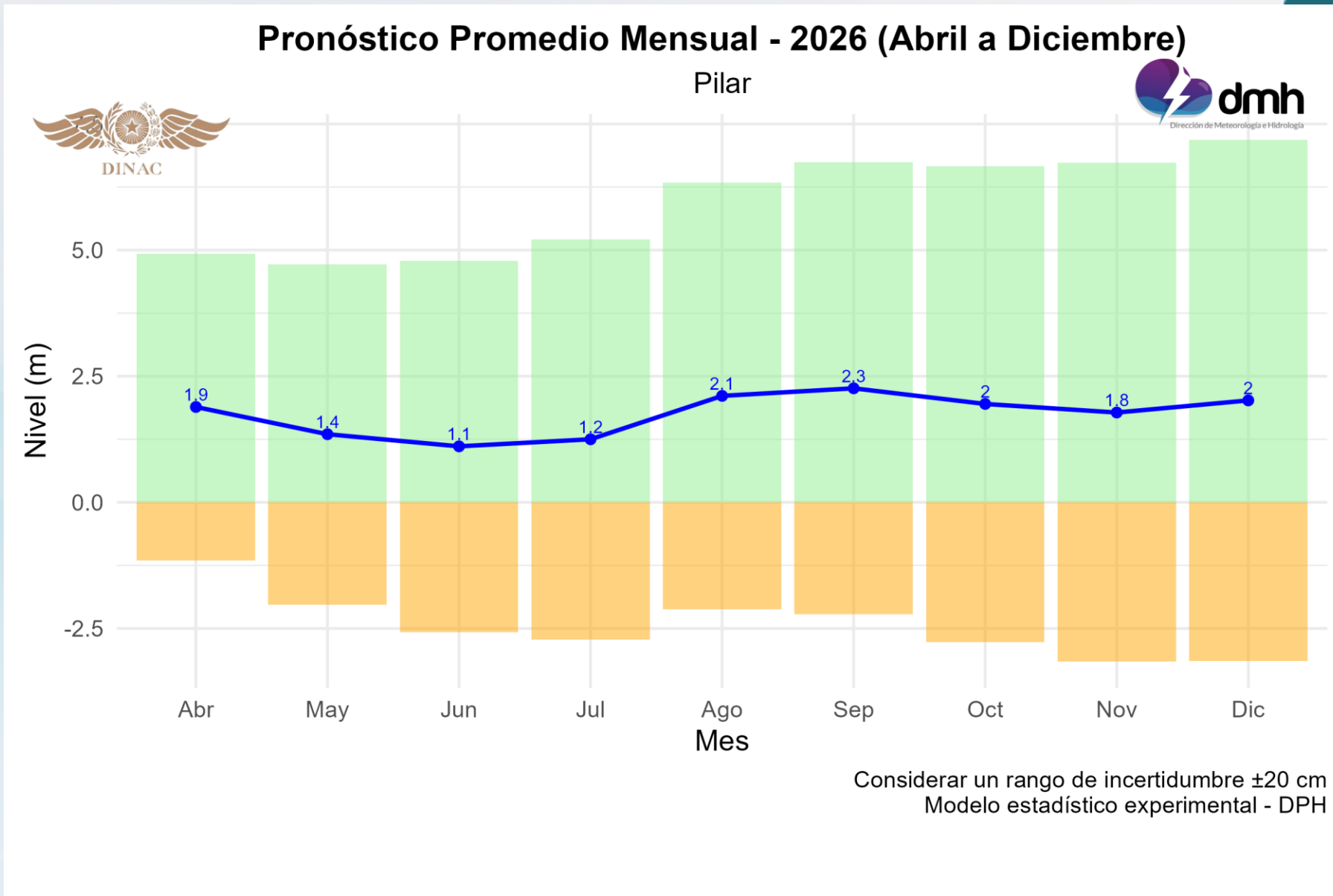
Tendencia del Nivel



Tendencia del Nivel



Tendencia del Nivel





Tendencia del caudal

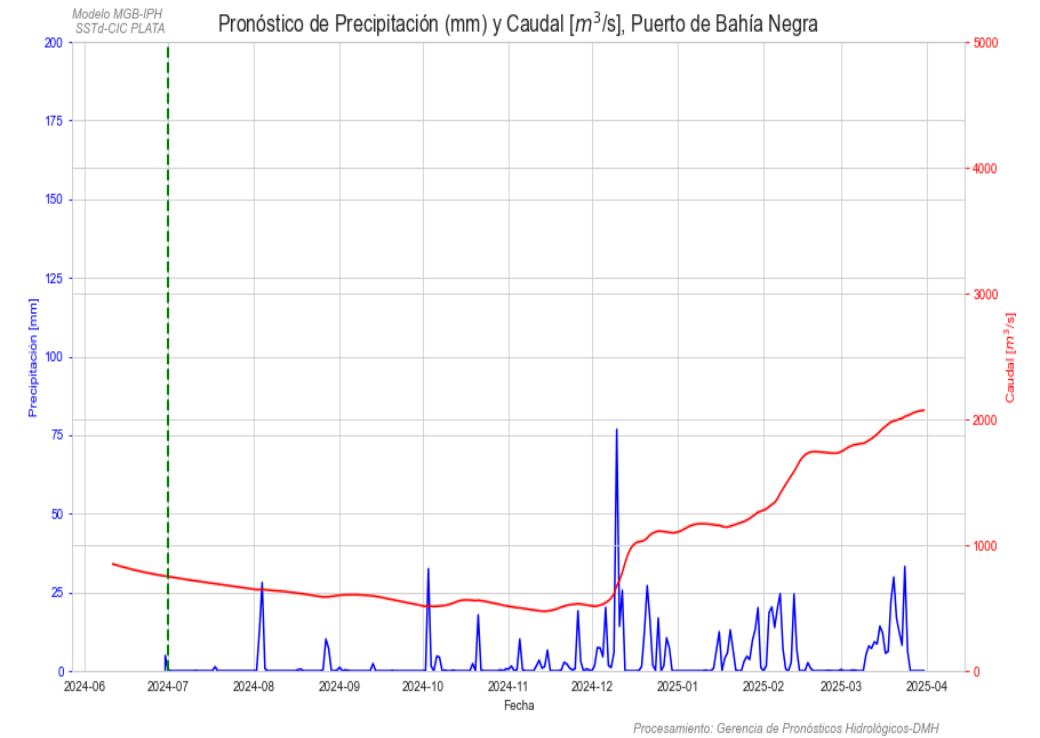
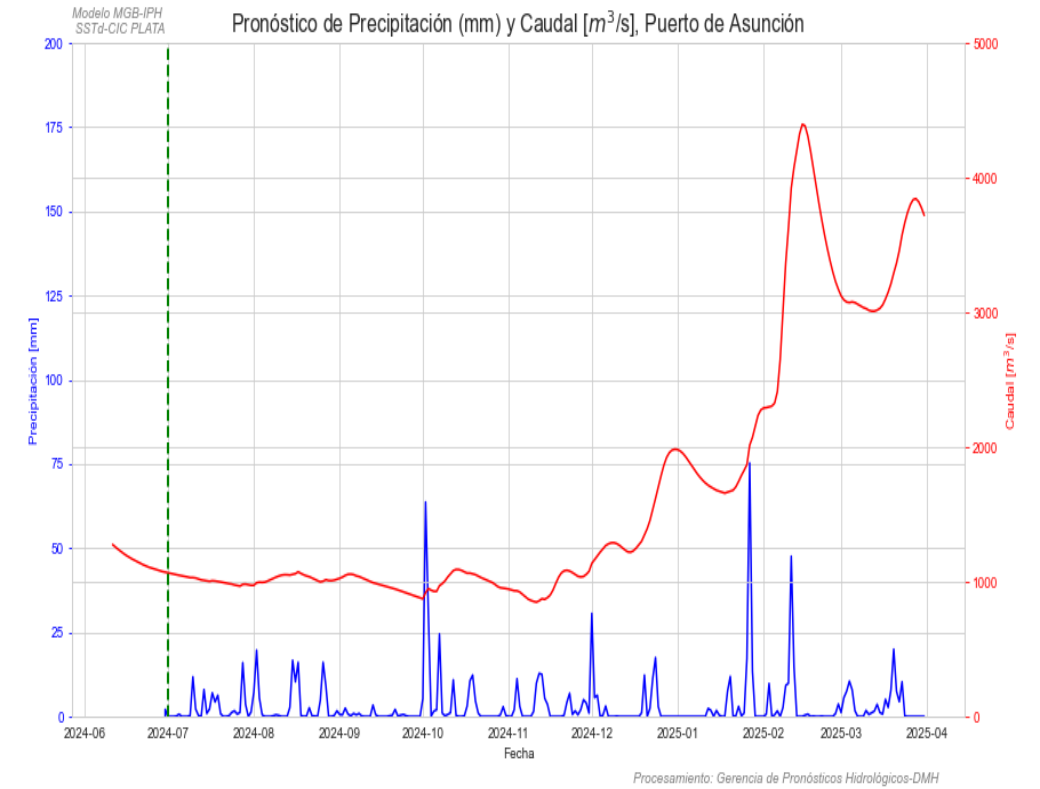
Modelo MGB-SSTd CIC-Plata:



Pronóstico de caudales en estaciones del río Paraguay

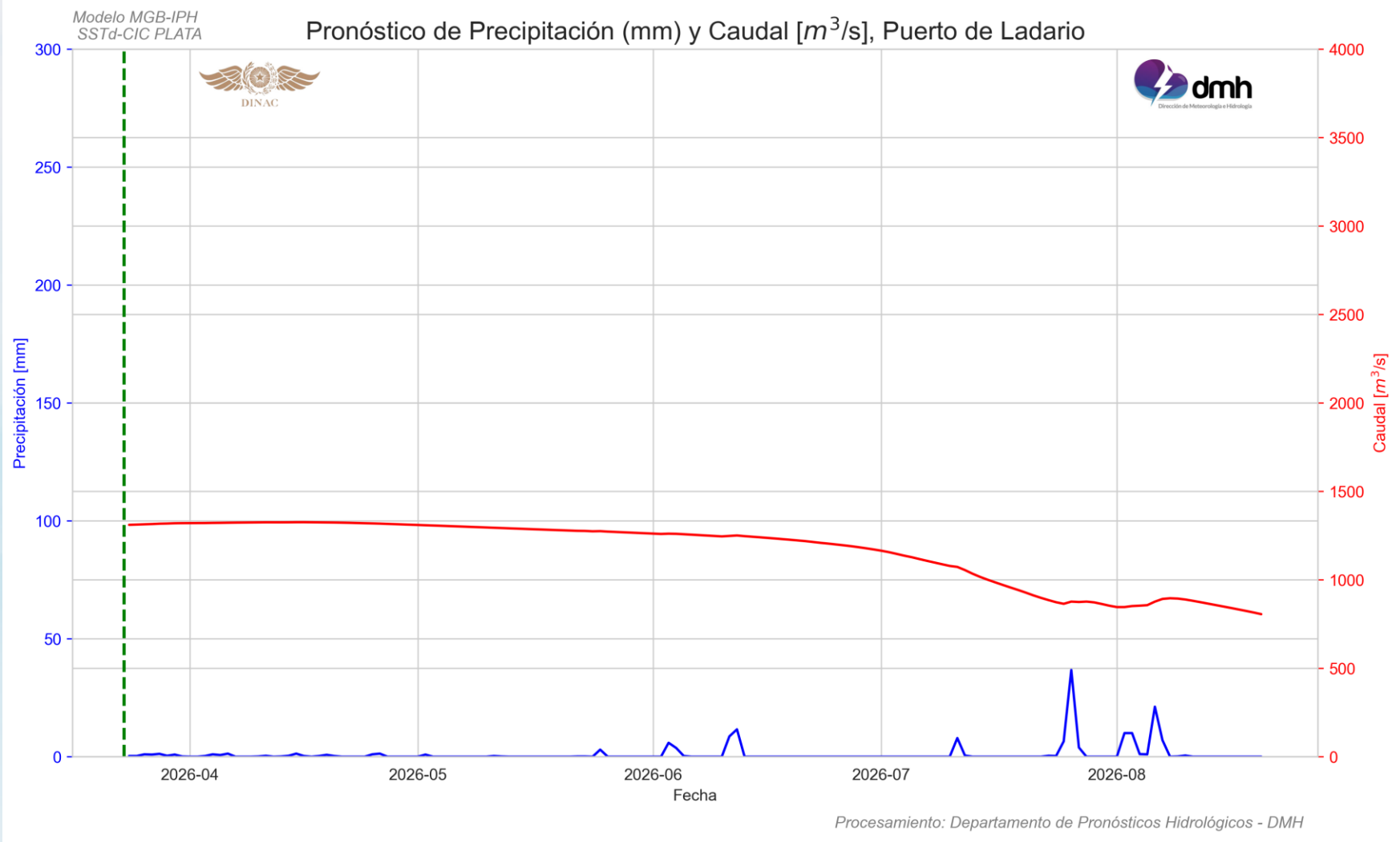
Departamento de Pronósticos Hidrológicos

3 de noviembre de 2025

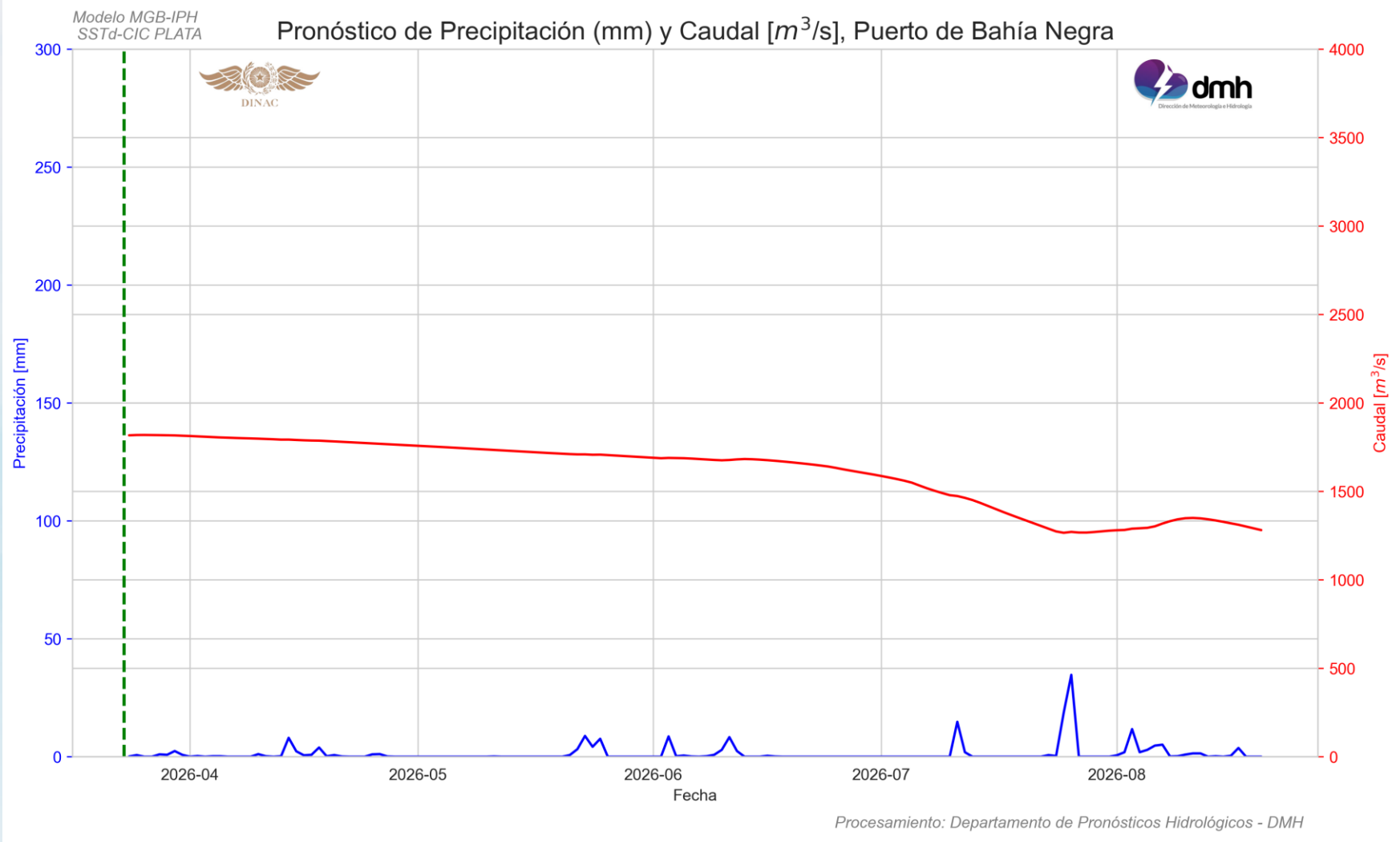


Pronóstico del caudal

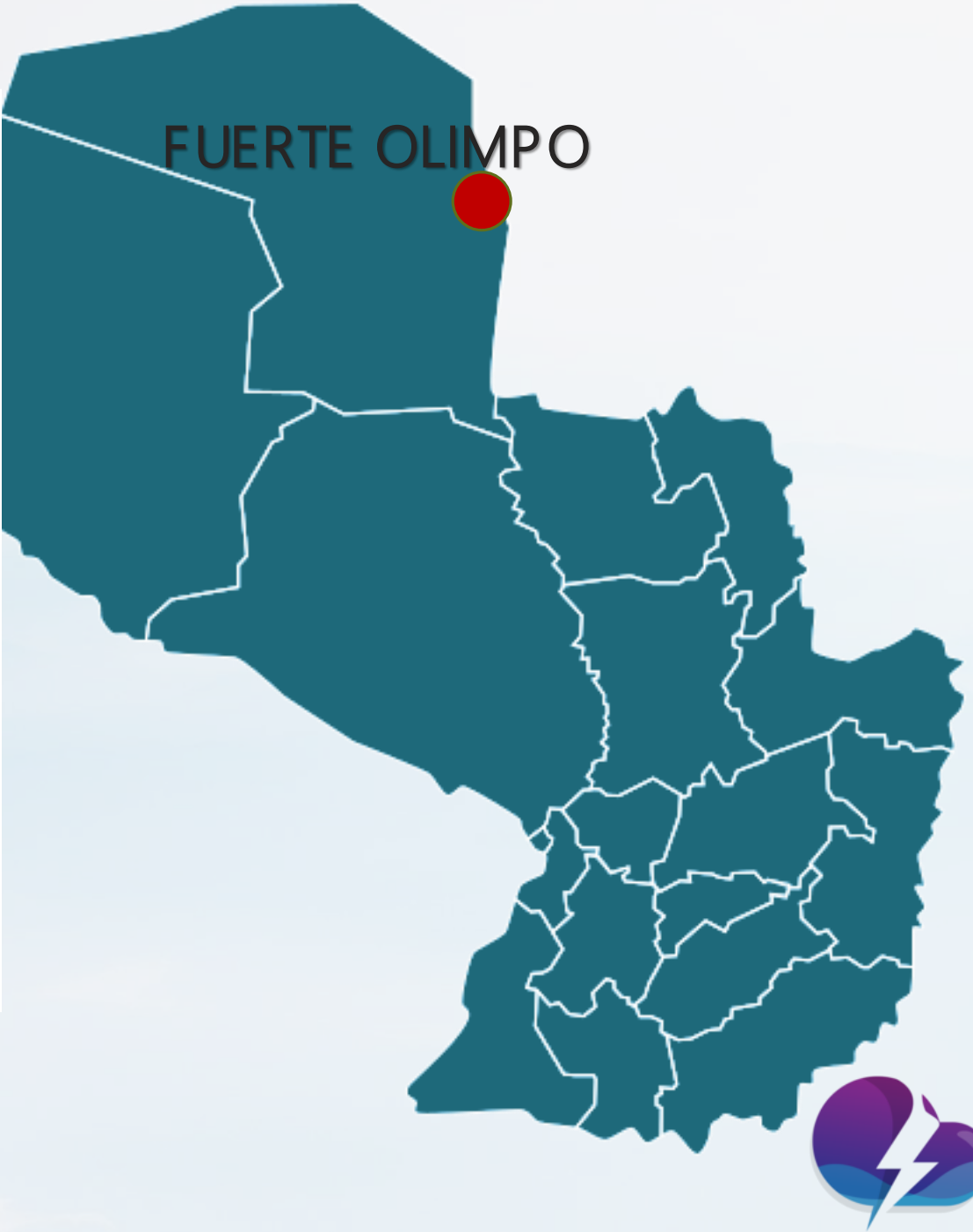
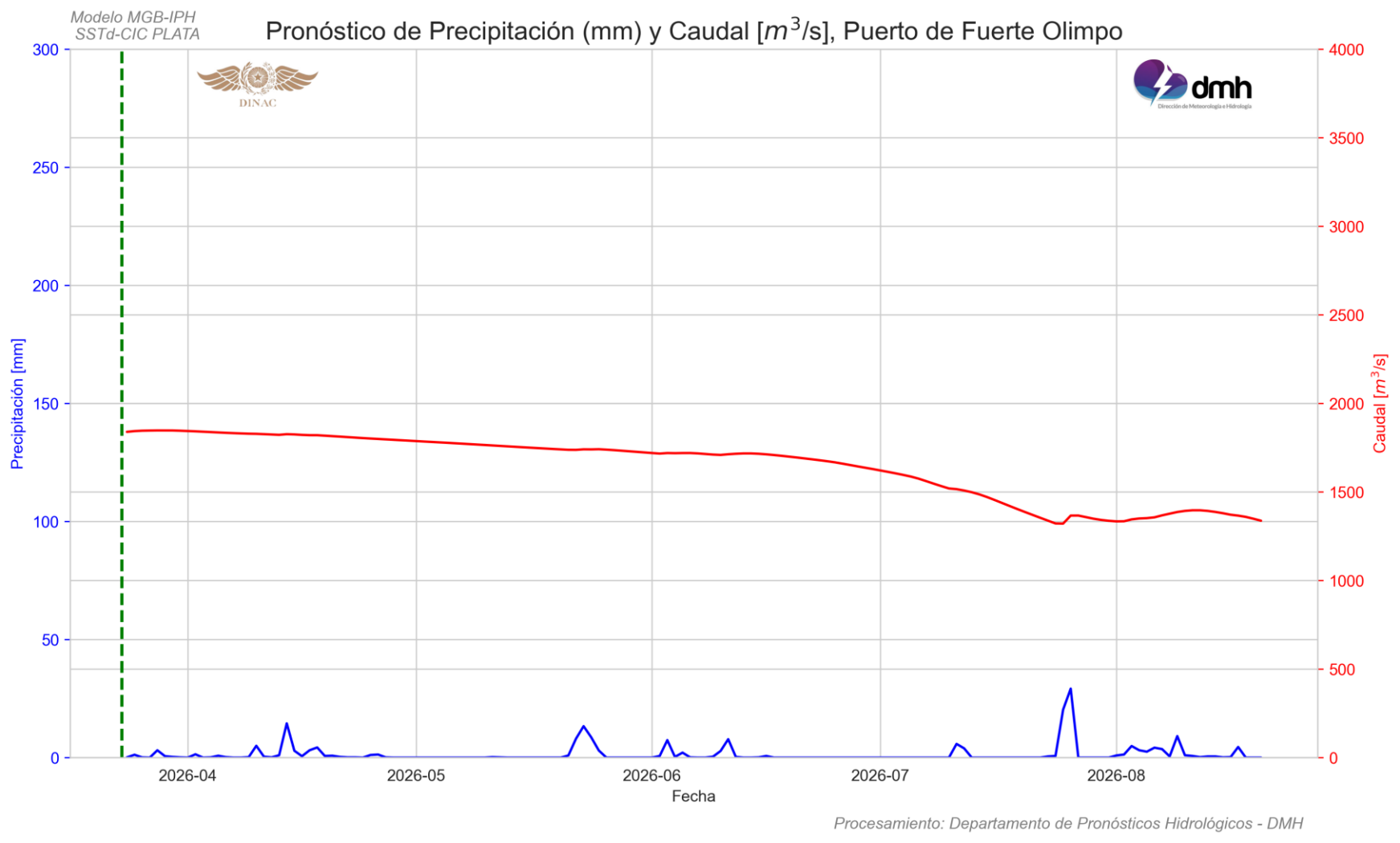
LADARIO 



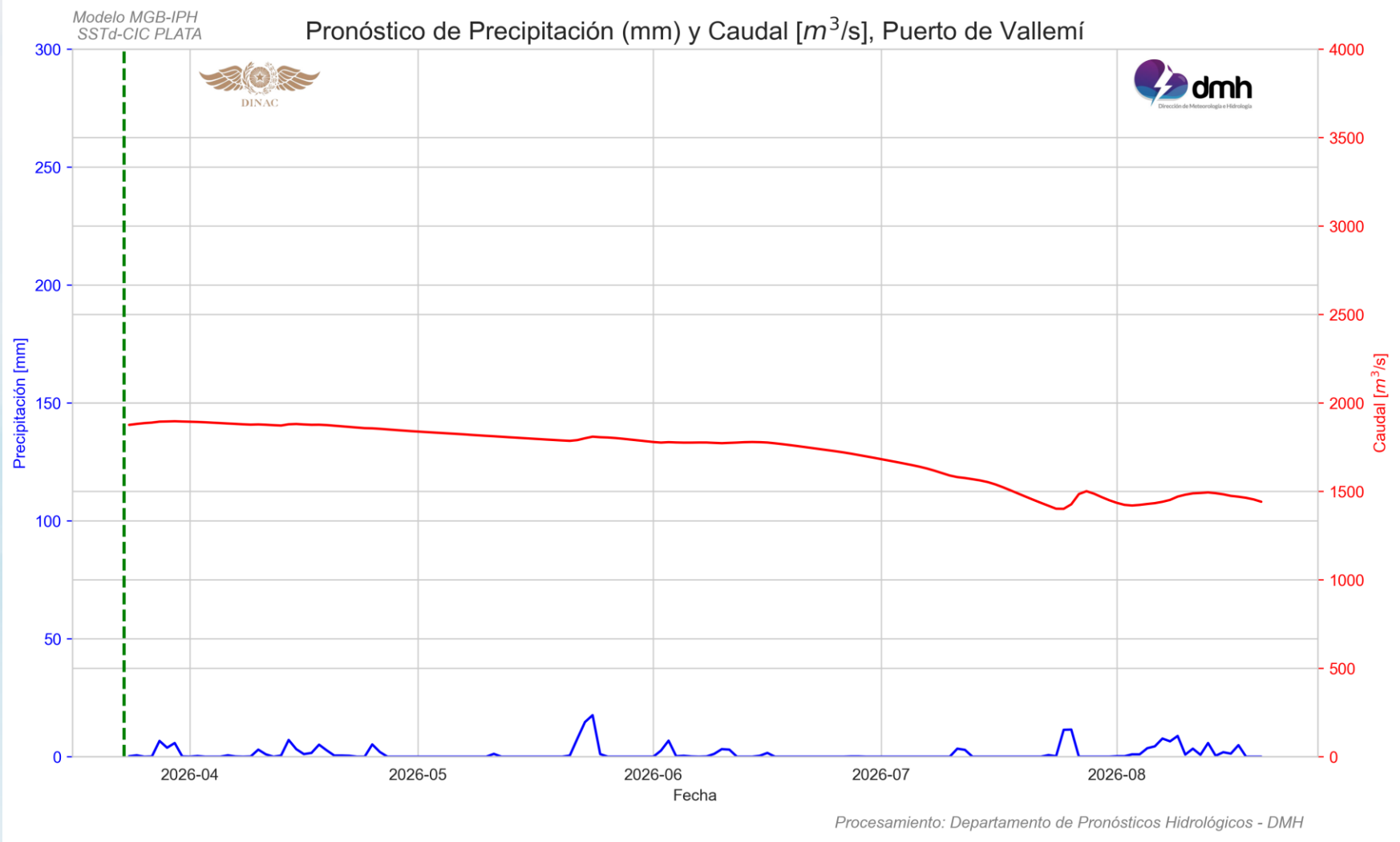
Pronóstico del caudal



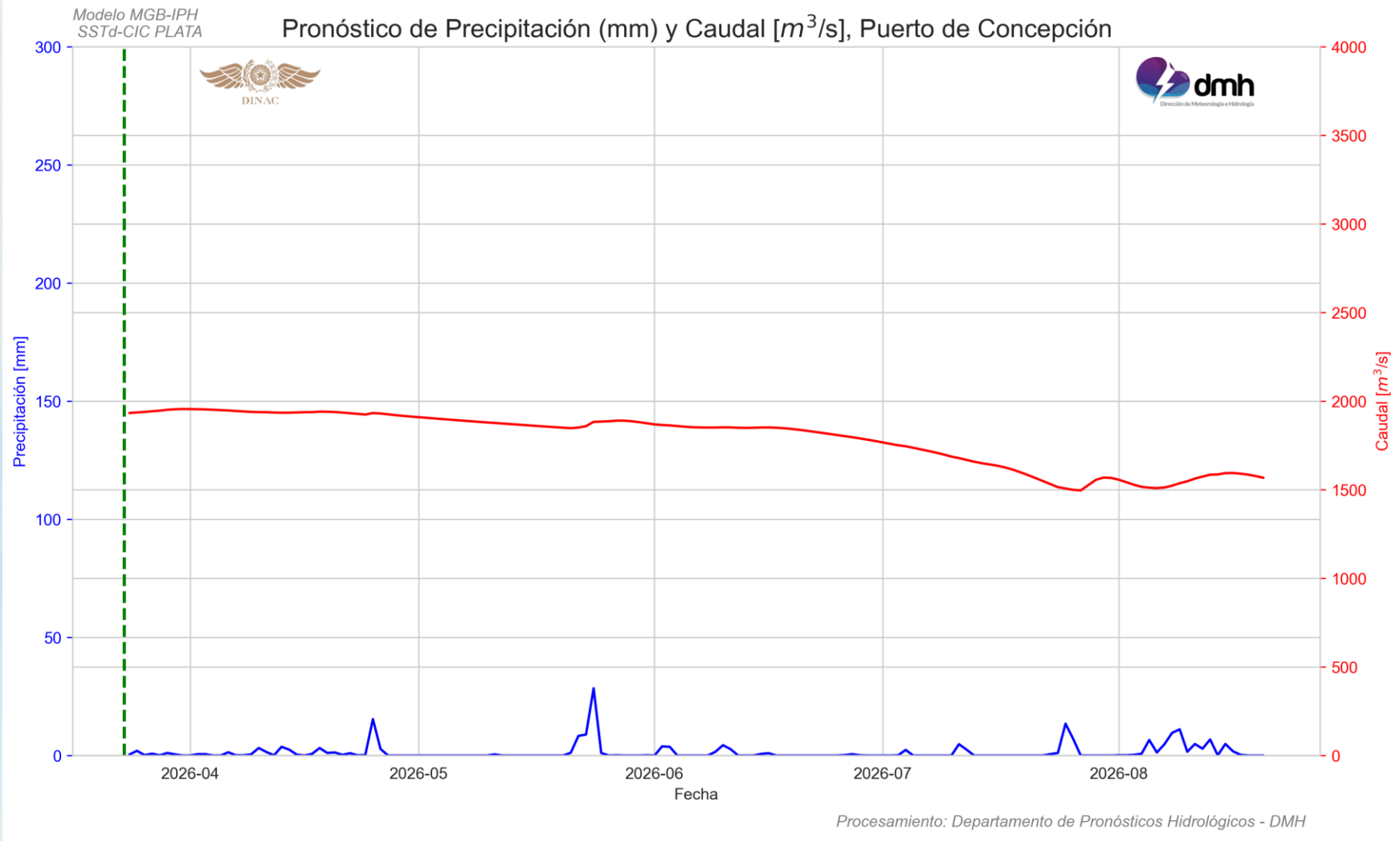
Pronóstico del caudal



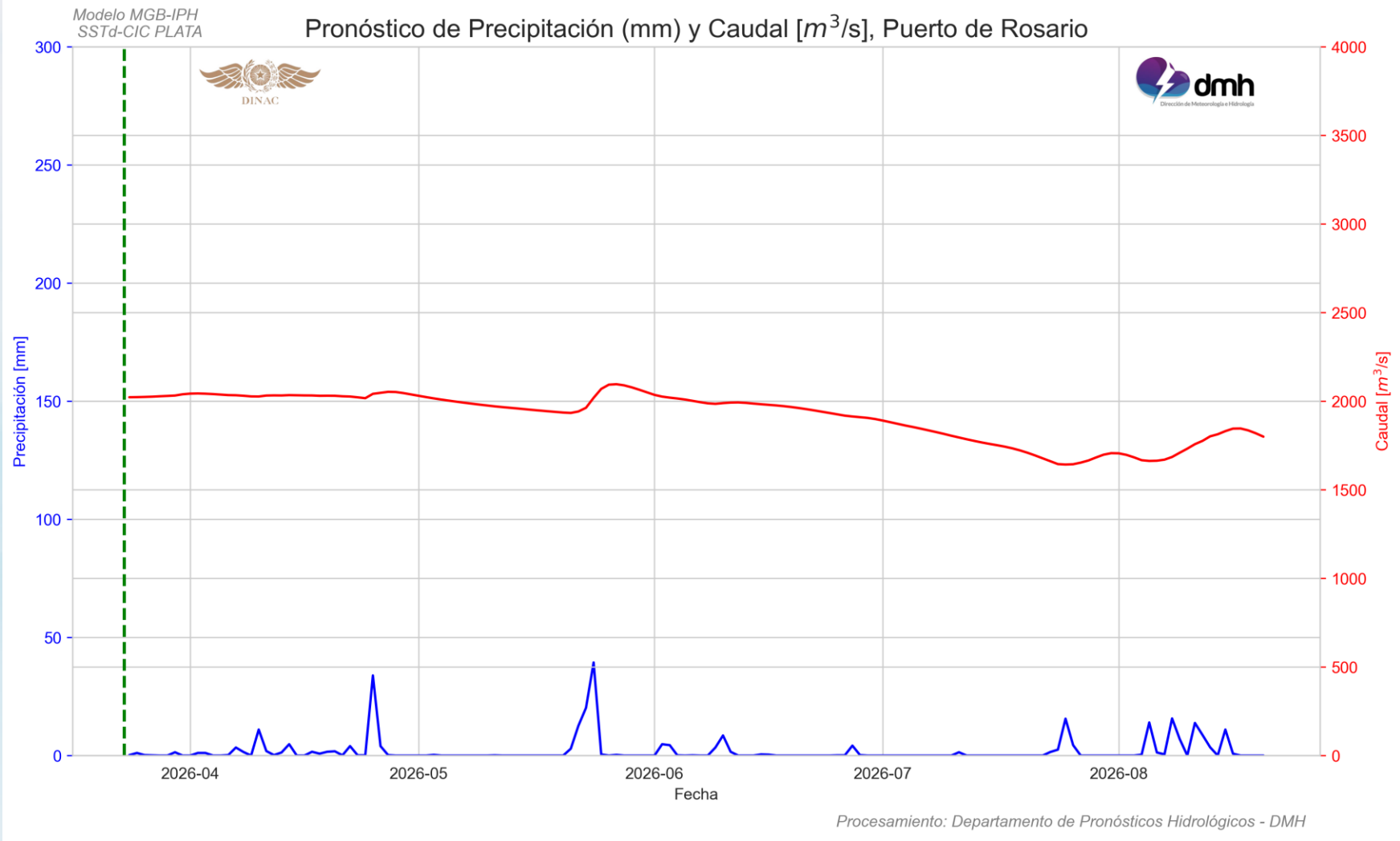
Pronóstico del caudal



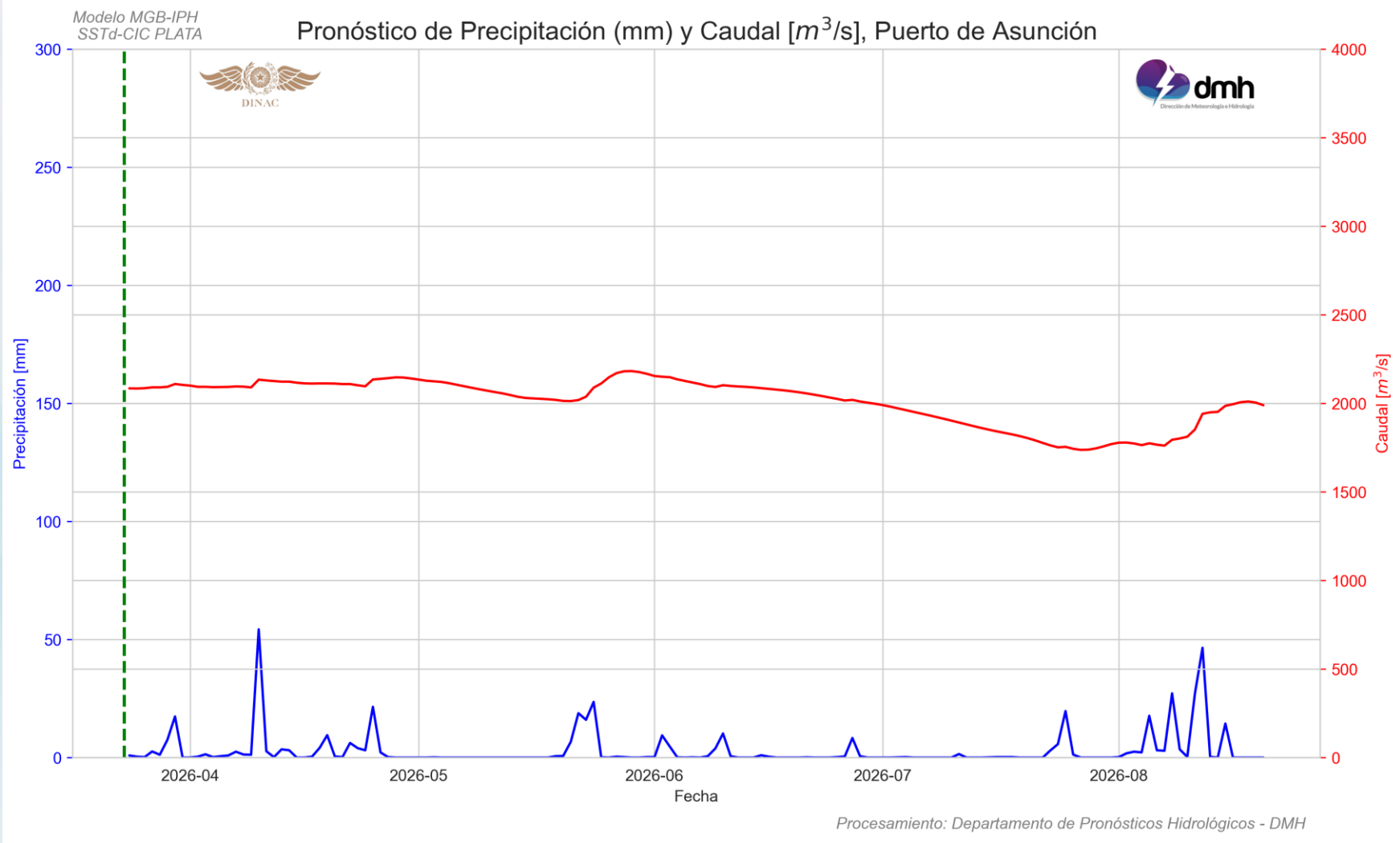
Pronóstico del caudal



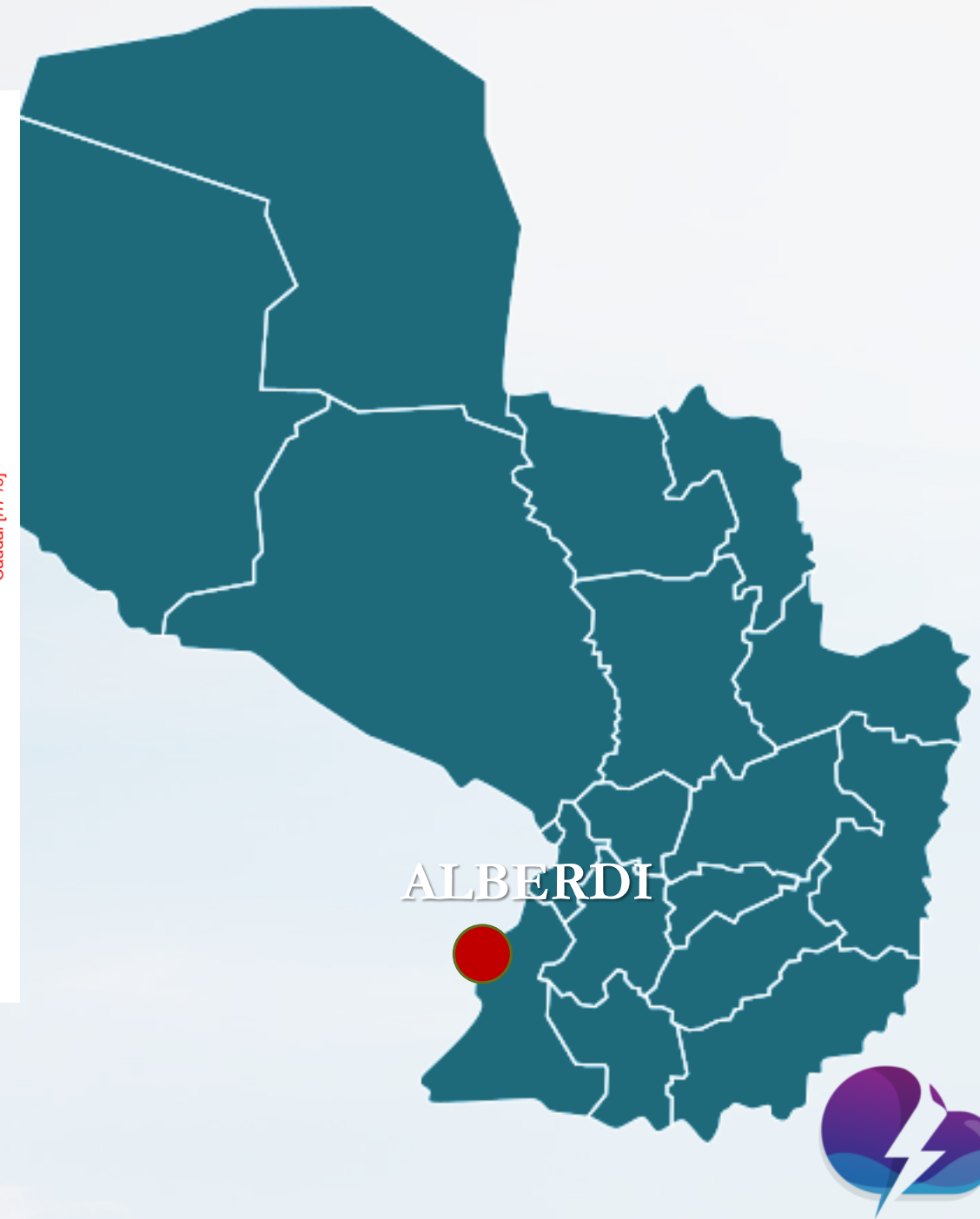
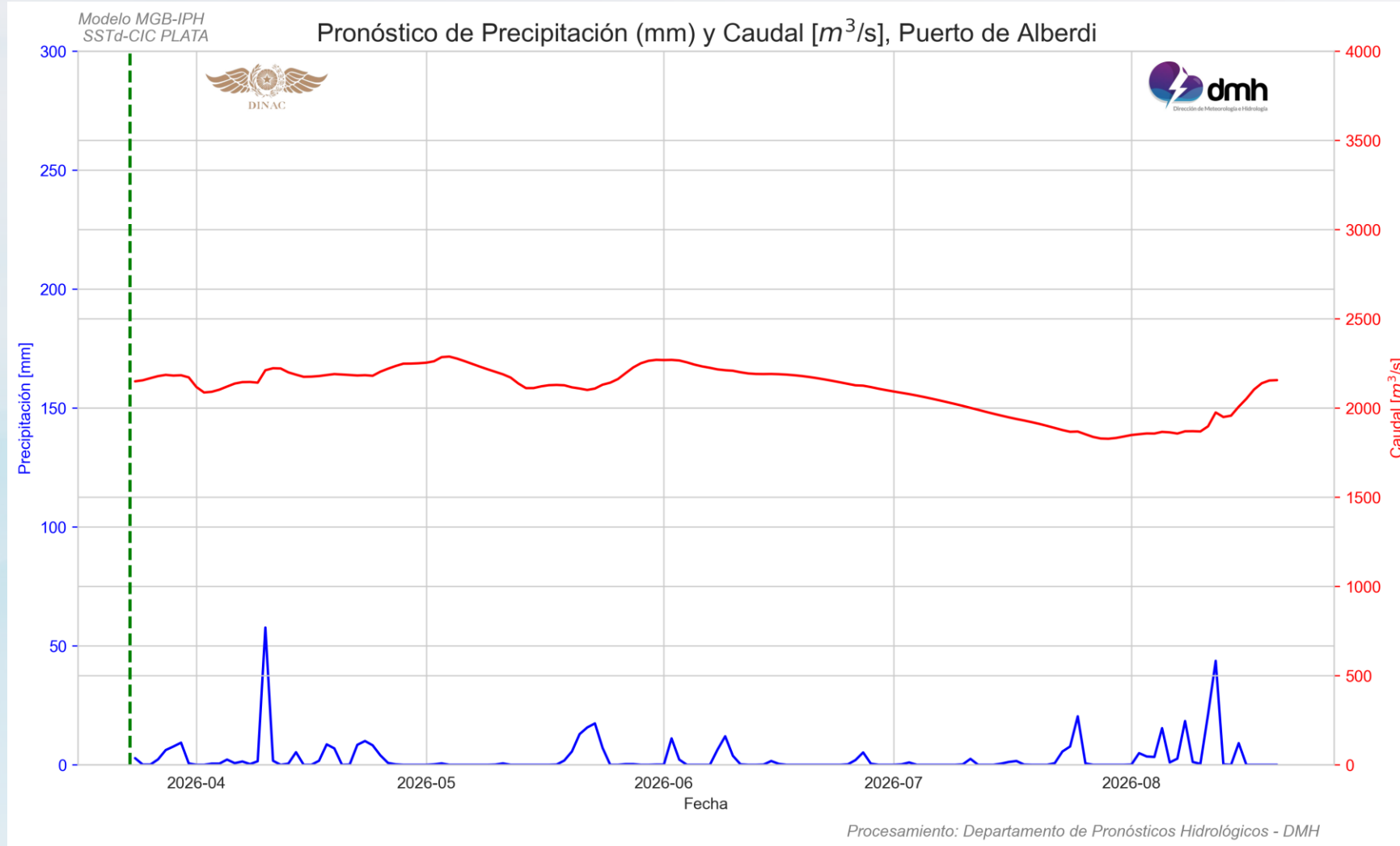
Pronóstico del caudal



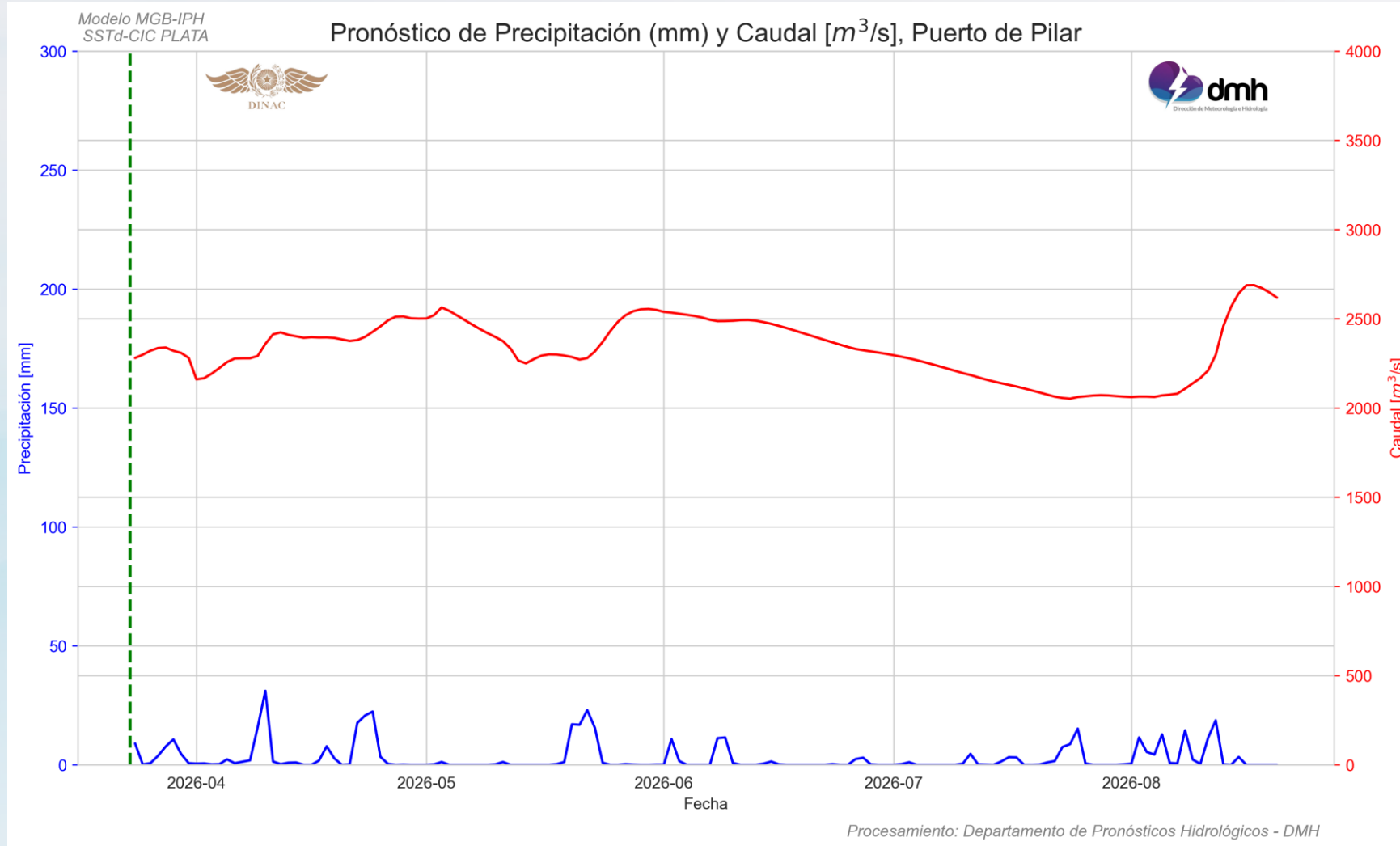
Pronóstico del caudal



Pronóstico del caudal



Pronóstico del caudal



Pronóstico del Nivel del Río Paraguay Abril-Mayo-Junio 2026

Puerto	Rangos pronosticados AMJ 2026 (metros)	Promedio histórico AMJ	Categoría del pronóstico
Fuerte Olimpo	2,35 – 4,0	5,14	Inferior a la normal
Vallemí	1,65 – 3,0	3,98	Inferior a la normal
Concepción	1,20 – 2,90	3,93	Inferior a la normal
Asunción	0,10 – 2,50	3,71	Inferior a la normal
Alberdi	1,70 – 3,62	4,95	Inferior a la normal
Pilar	2,10 – 3,92	4,77	Inferior a la normal

